

Almstrup Bæk

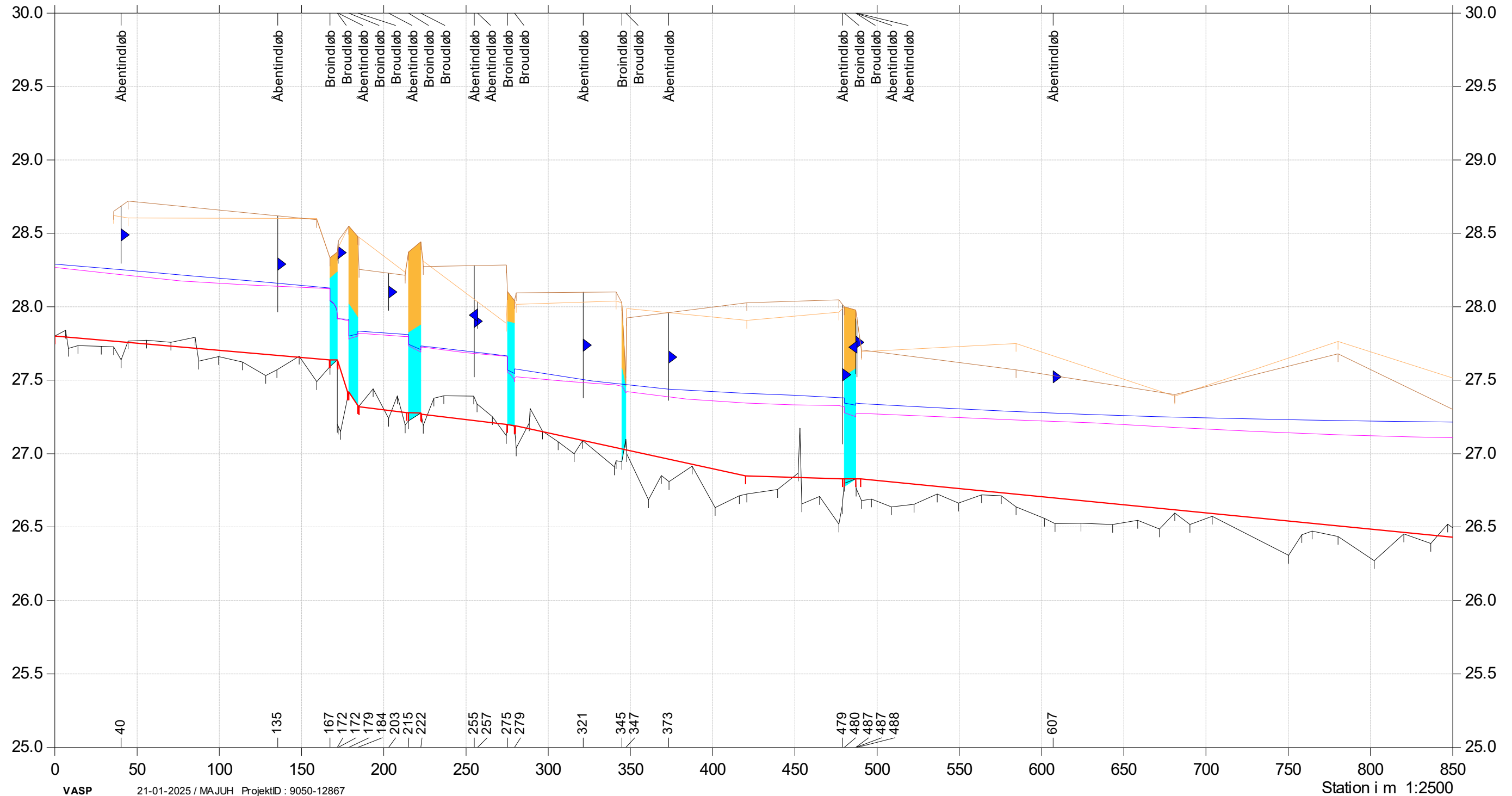
Regulativrevision

Bund opmålt 2020

Supplerende opmåling 2024: st. 1573-1983 og st. 4733-5200

- Regulativ bund
- Terræn højre (opmålt)
- Terræn venstre (opmålt)
- Bund (opmålt 2024/2020)
- Tidligere regulativ bund
- Medianmaksimum vandspejl opmålte forhold
- Medianmaksimum vandspejl tidligere regulativ
- Medianmaksimum vandspejl regulativ

Kote i m DVR90 1:28



Almstrup Bæk

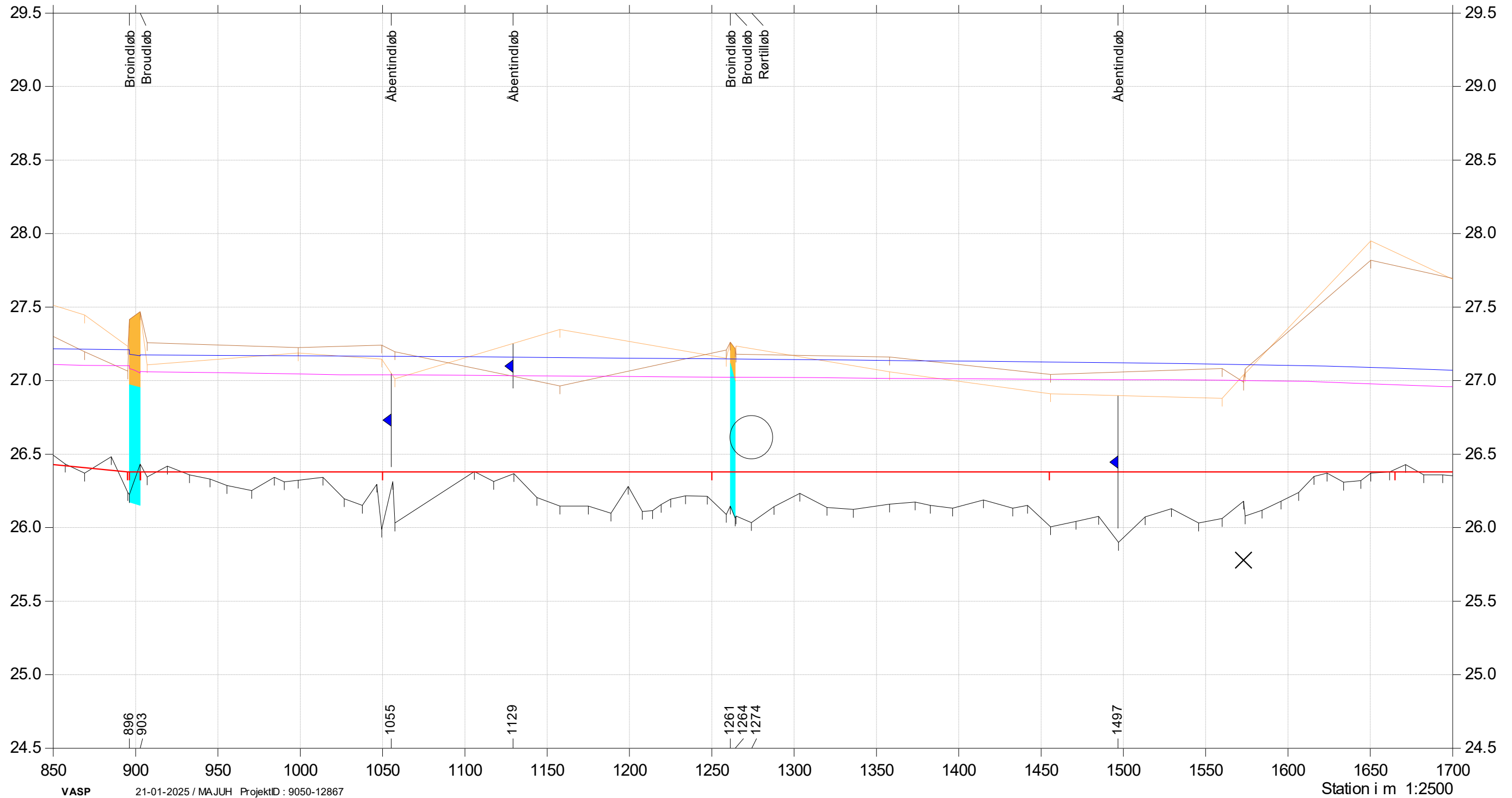
Regulativrevision

Bund opmålt 2020

Supplerende opmåling 2024: st. 1573-1983 og st. 4733-5200

- Regulativ bund
- Terræn højre (opmålt)
- Terræn venstre (opmålt)
- Bund (opmålt 2024/2020)
- Tidligere regulativ bund
- Medianmaksimum vandspejl opmålte forhold
- Medianmaksimum vandspejl tidligere regulativ
- Medianmaksimum vandspejl regulativ

Kote i m DVR90 1:28



Almstrup Bæk

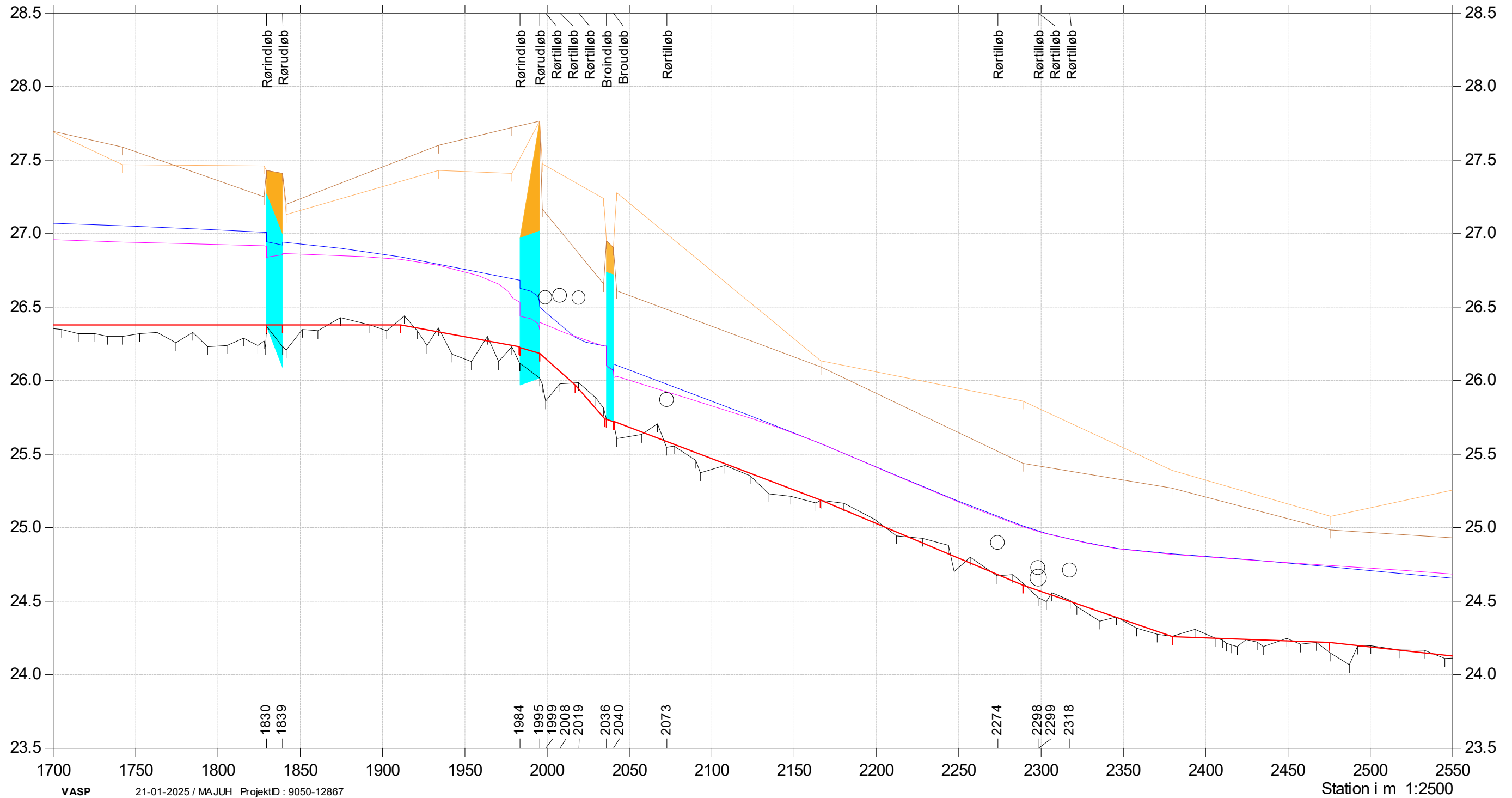
Regulativrevision

Bund opmålt 2020

Supplerende opmåling 2024: st. 1573-1983 og st. 4733-5200

- Regulativ bund
- Terræn højre (opmålt)
- Terræn venstre (opmålt)
- Bund (opmålt 2024/2020)
- Tidligere regulativ bund
- Medianmaksimum vandspejl opmålte forhold
- Medianmaksimum vandspejl tidligere regulativ
- Medianmaksimum vandspejl regulativ

Kote i m DVR90 1:28



Almstrup Bæk

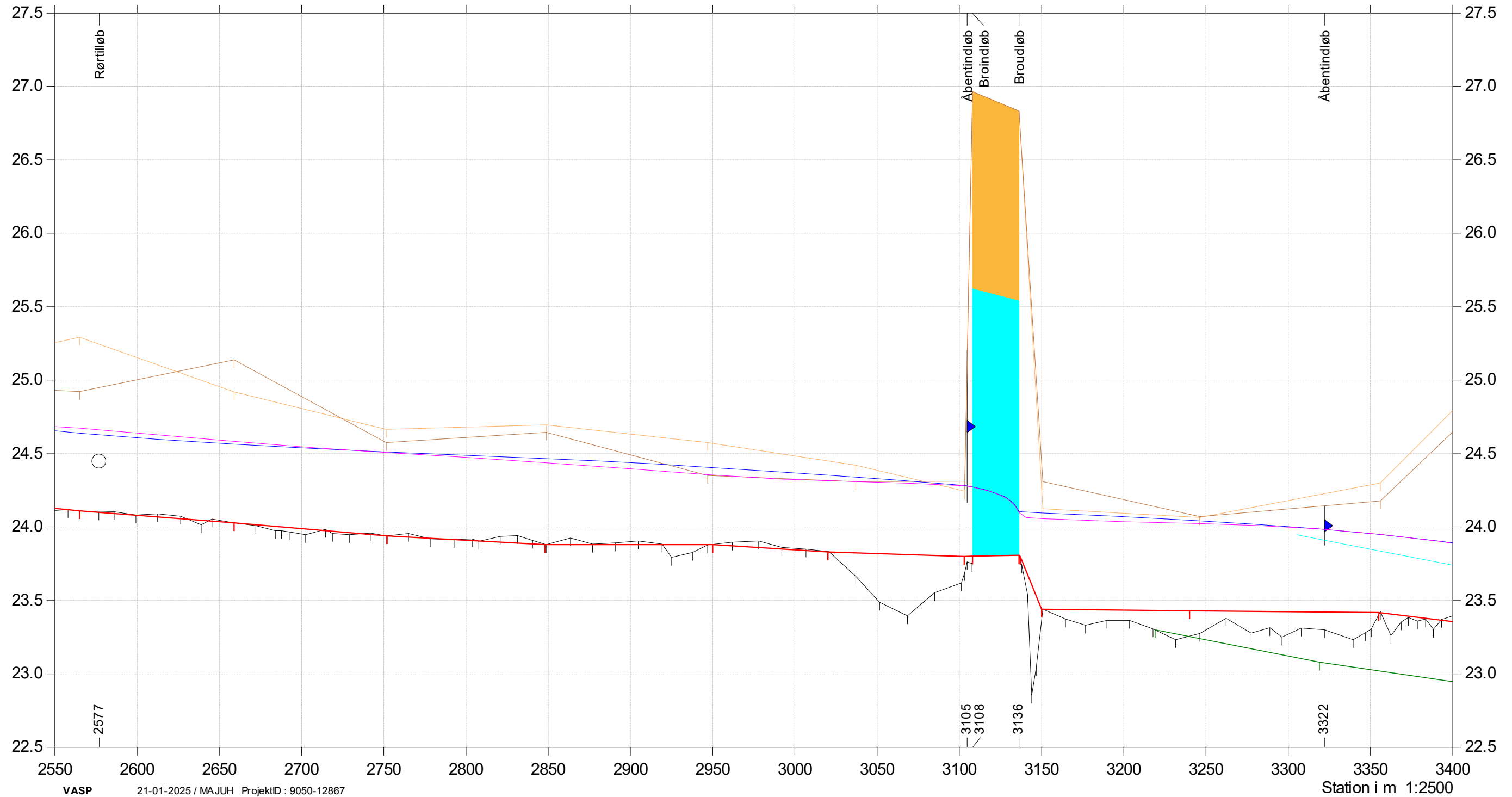
Regulativrevision

Bund opmålt 2020

Supplerende opmåling 2024: st. 1573-1983 og st. 4733-5200

- Regulativ bund
- Terræn højre (opmålt)
- Terræn venstre (opmålt)
- Bund (opmålt 2024/2020)
- Tidligere regulativ bund
- Medianmaksimum vandspejl opmålte forhold
- Medianmaksimum vandspejl tidligere regulativ
- Medianmaksimum vandspejl regulativ

Kote i m DVR90 1:28



Almstrup Bæk

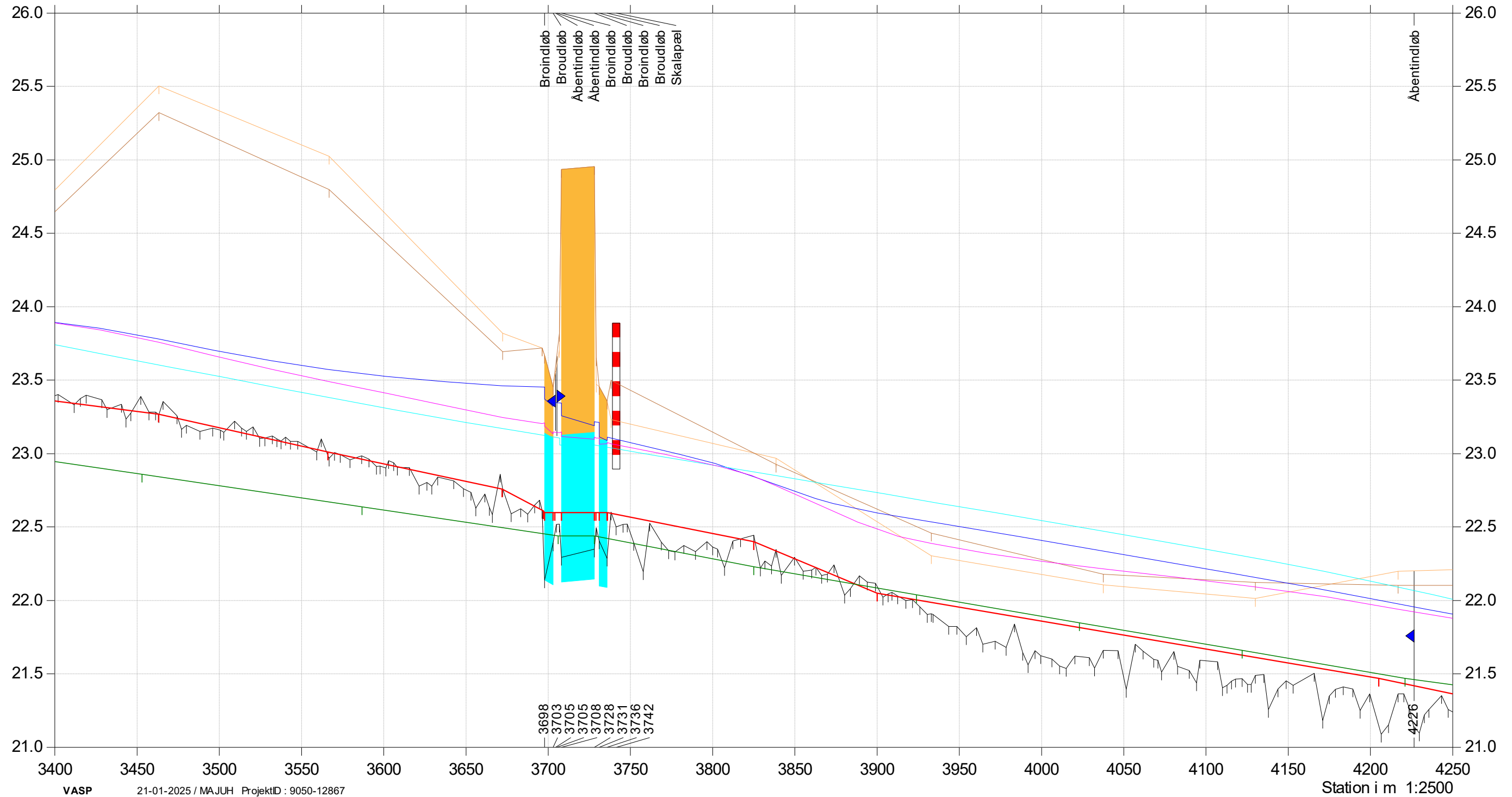
Regulativrevision

Bund opmålt 2020

Supplerende opmåling 2024: st. 1573-1983 og st. 4733-5200

- Regulativ bund
- Terræn højre (opmålt)
- Terræn venstre (opmålt)
- Bund (opmålt 2024/2020)
- Tidligere regulativ bund
- Medianmaksimum vandspejl opmålte forhold
- Medianmaksimum vandspejl tidligere regulativ
- Medianmaksimum vandspejl regulativ

Kote i m DVR90 1:28



Almstrup Bæk

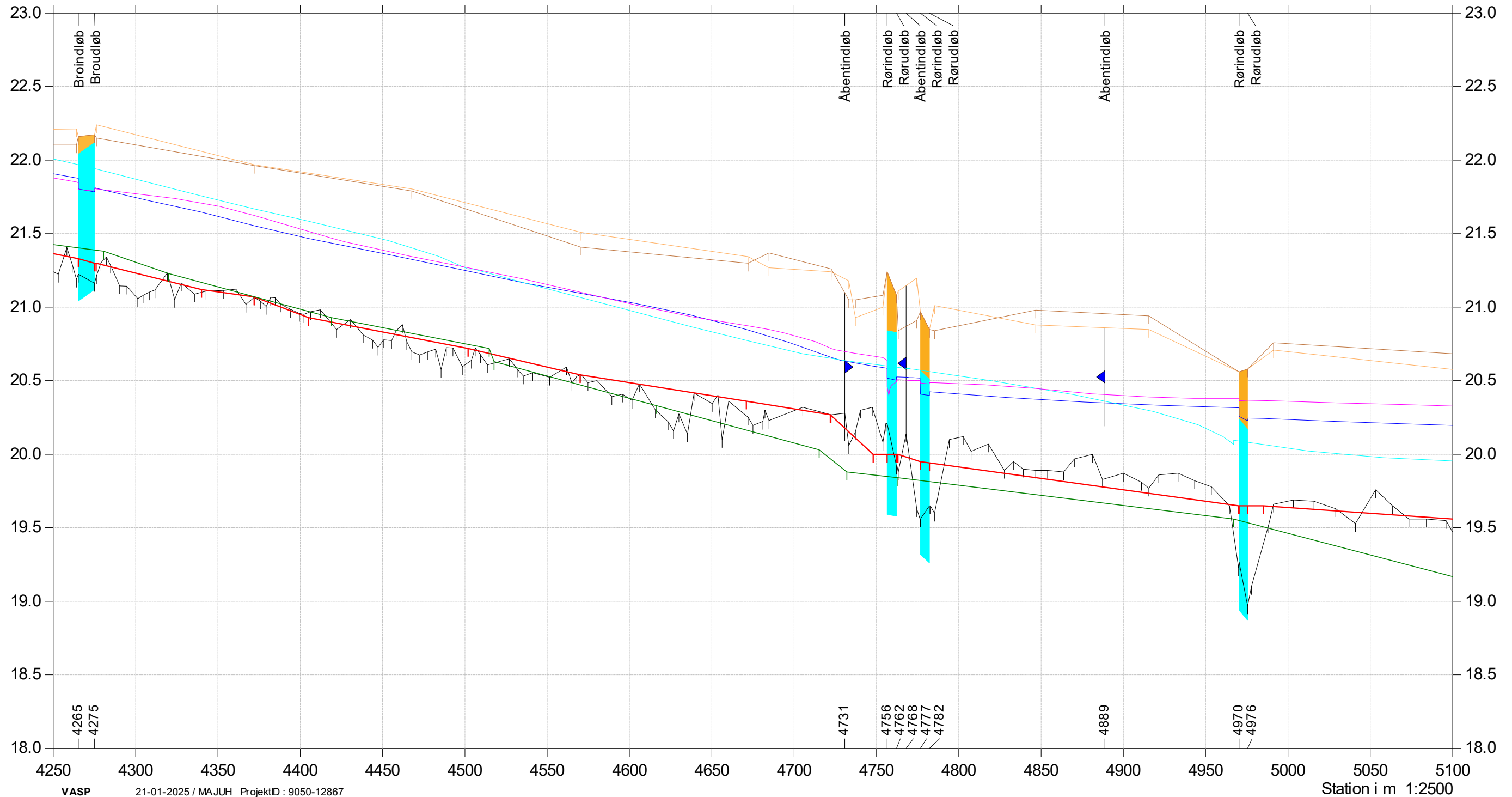
Regulativrevision

Bund opmålt 2020

Supplerende opmåling 2024: st. 1573-1983 og st. 4733-5200

- Regulativ bund
- Terræn højre (opmålt)
- Terræn venstre (opmålt)
- Bund (opmålt 2024/2020)
- Tidligere regulativ bund
- Medianmaksimum vandspejl opmålte forhold
- Medianmaksimum vandspejl tidligere regulativ
- Medianmaksimum vandspejl regulativ

Kote i m DVR90 1:28



Almstrup Bæk

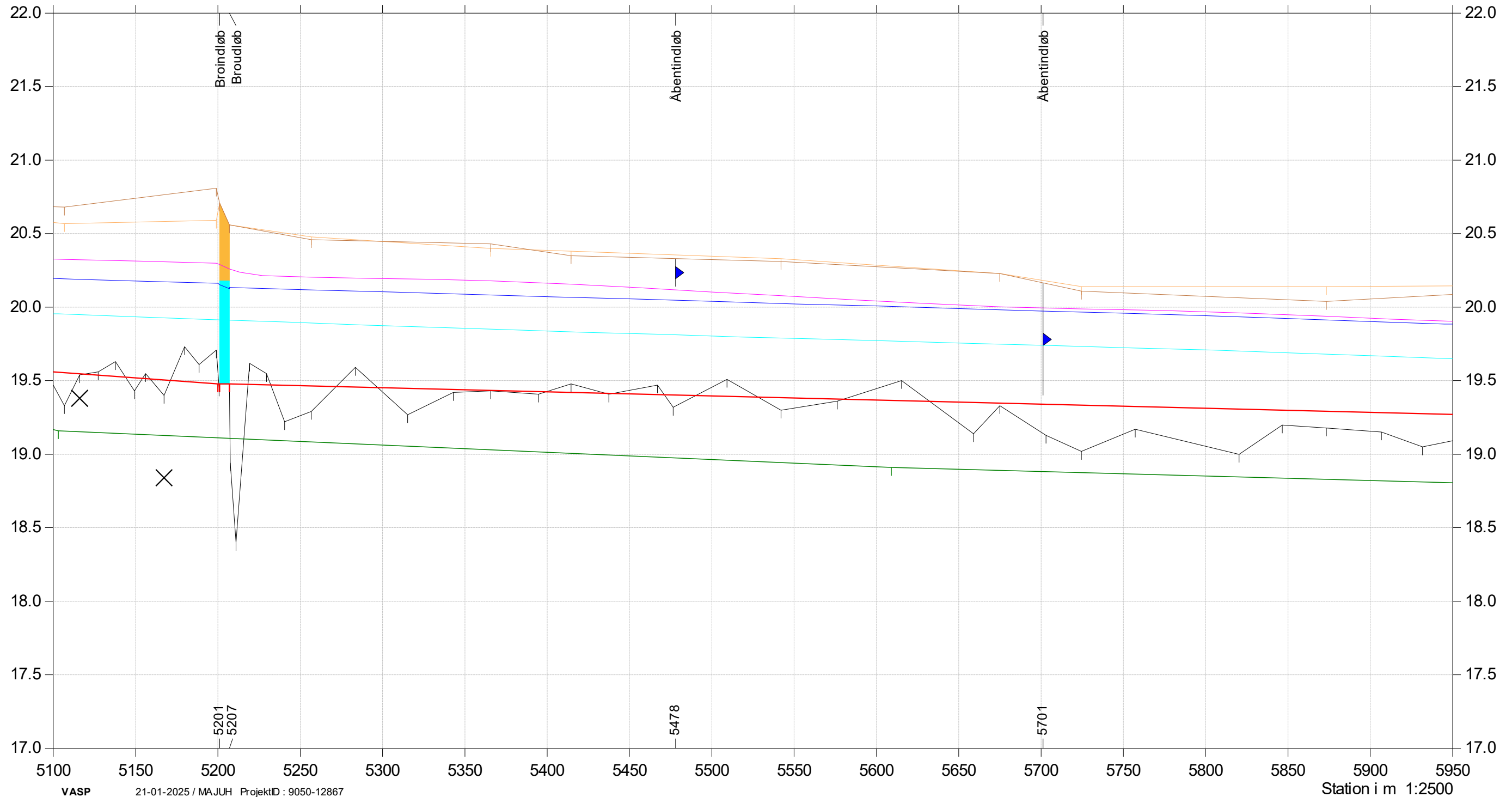
Regulativrevision

Bund opmålt 2020

Supplerende opmåling 2024: st. 1573-1983 og st. 4733-5200

- Regulativ bund
- Terræn højre (opmålt)
- Terræn venstre (opmålt)
- Bund (opmålt 2024/2020)
- Tidligere regulativ bund
- Medianmaksimum vandspejl opmålte forhold
- Medianmaksimum vandspejl tidligere regulativ
- Medianmaksimum vandspejl regulativ

Kote i m DVR90 1:28



Almstrup Bæk

Regulativrevision

Bund opmålt 2020

Supplerende opmåling 2024: st. 1573-1983 og st. 4733-5200

- Regulativ bund
- Terræn højre (opmålt)
- Terræn venstre (opmålt)
- Bund (opmålt 2024/2020)
- Tidligere regulativ bund
- Medianmaksimum vandspejl opmålte forhold
- Medianmaksimum vandspejl tidligere regulativ
- Medianmaksimum vandspejl regulativ

Kote i m DVR90 1:28

