

Tilløb til Almstrup Kanal

Regulativrevision

Lodret akse : Kote i m DVR90, skala 1:50

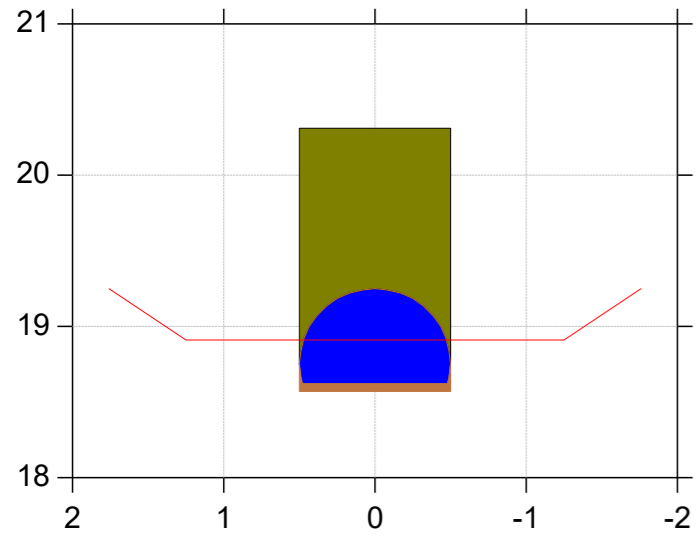
Vandret akse : Afstand i m, skala 1:50



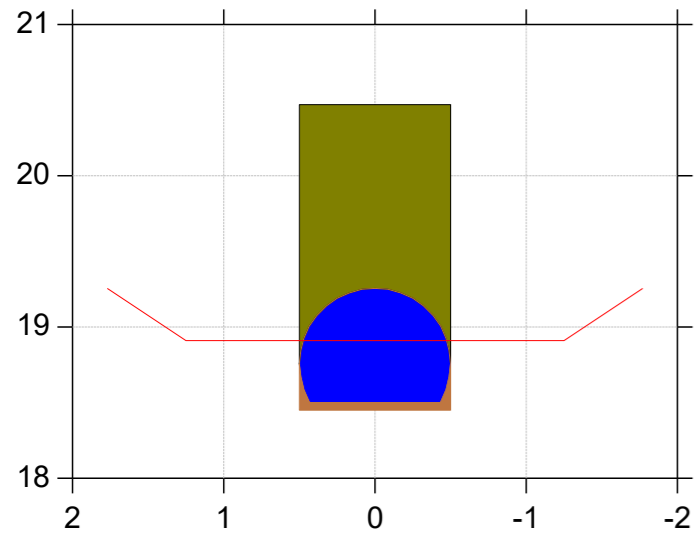
Bilag 4.2

-  Tilløb til Almstrup Kanal regulativ
-  Tilløb til Almstrup Kanal opmålt juni 2020

St. 0



St. 7



Tilløb til Almstrup Kanal

Regulativrevision

Lodret akse : Kote i m DVR90, skala 1:50

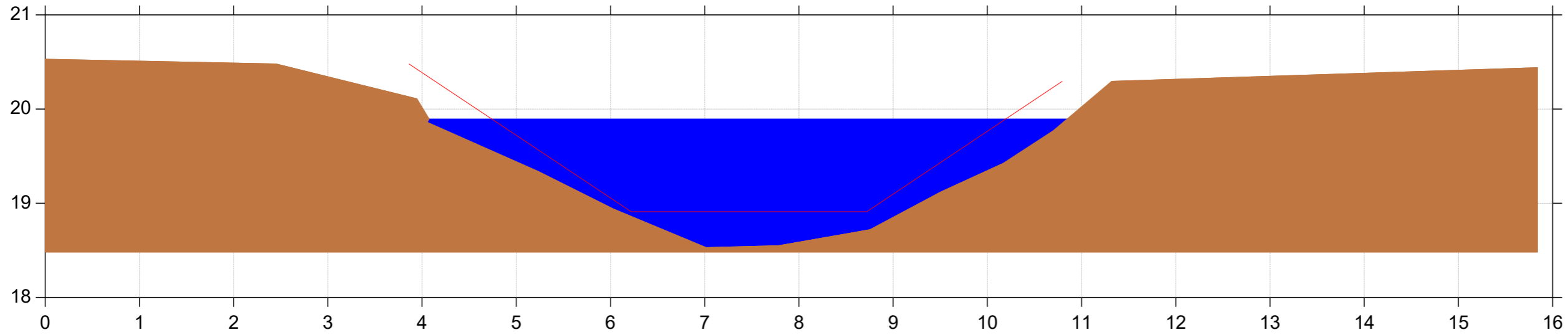
Vandret akse : Afstand i m, skala 1:50



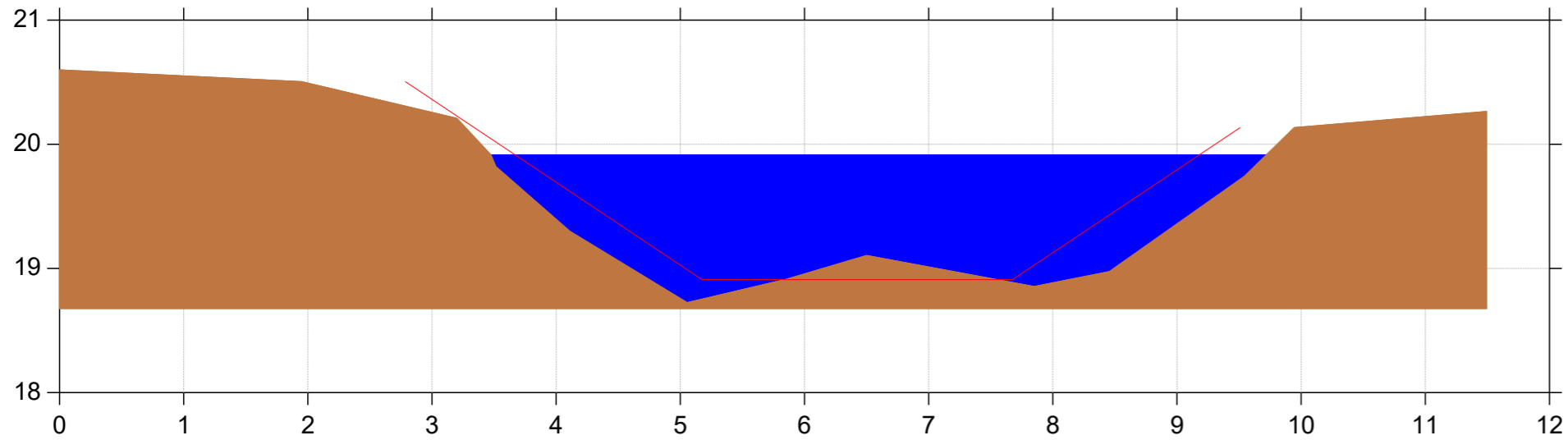
Bilag 4.2

— Tilløb til Almstrup Kanal regulativ
■ Tilløb til Almstrup Kanal opmålt juni 2020

St. 8



St. 23



Tilløb til Almstrup Kanal

Regulativrevision

Lodret akse : Kote i m DVR90, skala 1:50

Vandret akse : Afstand i m, skala 1:50



Bilag 4.2

- Tilløb til Almstrup Kanal regulativ
- Tilløb til Almstrup Kanal opmålt juni 2020

