

ANSØGNING OM TILLADELSE TIL BRINKSIKRING

Andelsboligforeningen Tjærbækgård, som ligger på adresserne Teglværksvej 14 – 46 i Aabenraa, har gennemstrømning af Tjærbækken, som løber tæt på husene nr. 14 – 28.

I forbindelse med kraftige regnskyl kan vi konstatere, at vandet æder af skrænterne – primært op mod nr. 24 og 26.

Vi anmoder derfor om tilladelse til at brinksikre ved etablering af en stensætning, som gerne skulle forhindre, at vandet fjerner så meget af skrænten, at det giver en risiko for husene (primært nr. 24).

Til belysning af brinksikringens placering vedlægges relevante oversigtskort og billeder fra stedet.

Entreprenøren skønner udgiften til at være på ca. kr. 12.000,00, en udgift som udelukkende skal bæres af Tjærbækgård, da der ikke er andre grundejere indblandet.

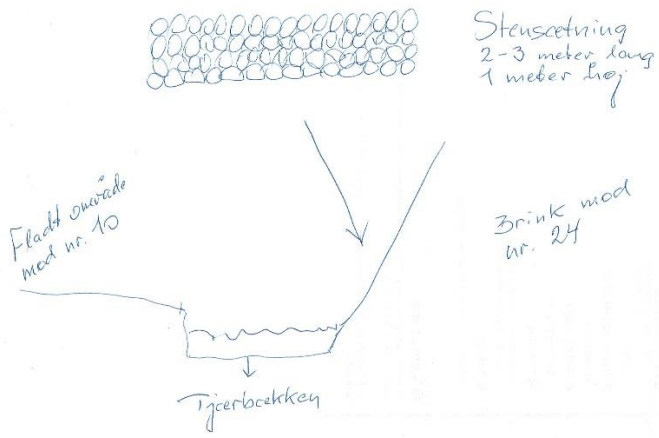
Arbejdet forventes at tage 1 dag og at blive udført i foråret 2025 – eller straks efter at en tilladelse er givet.

Med venlig hilsen

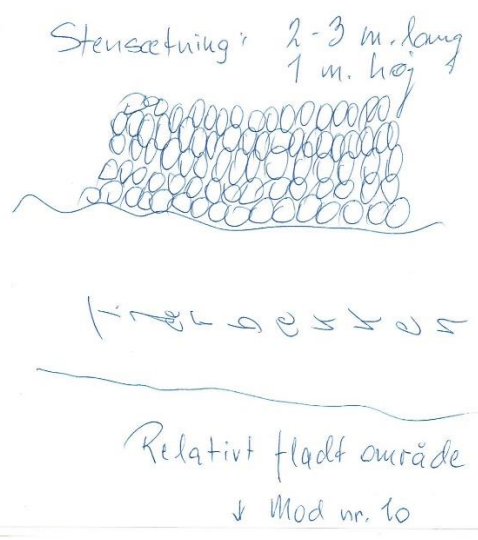
ABF Tjærbækgård

Finn Aagaard Andersen

formand

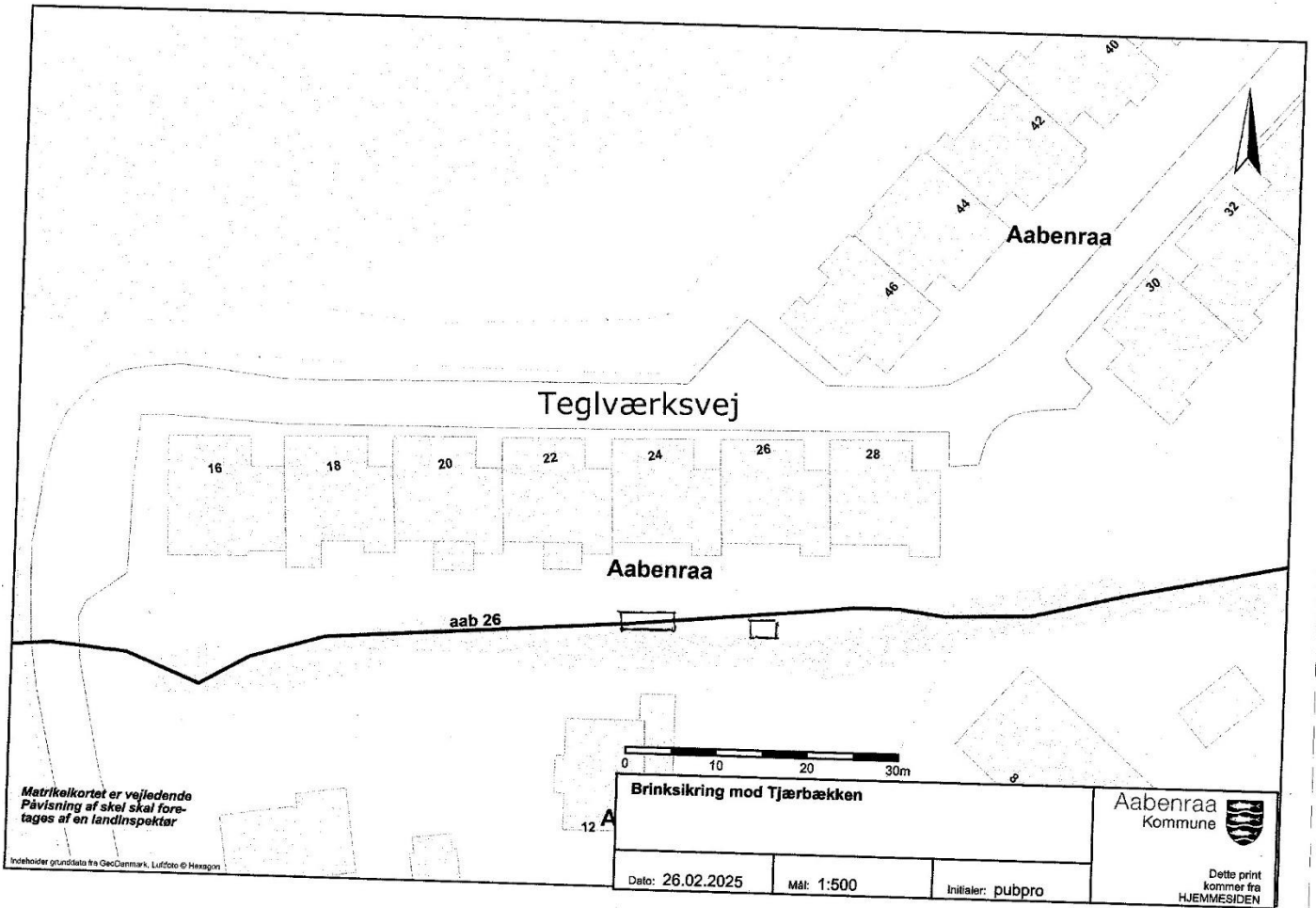


Teglværksvej
NR. 24




Ansøger har oplyst, at der ikke nedlægges sten i vandløbet, men kun op af selve brinken på de to placeringer.

Ansøger har oplyst, at anlægget ud fra nr. 26 opbygges på samme måde som angivet for snittegningen for nr. 24. Dog er området mindre – max 1,5 meter på hvert led.



Matrikelkortet er vejledende
 Påvisning af skel skal foretages af en landinspektør


Indeholder grunddata fra GeoDenmark, Luftfoto © Hexagon



Brinksikring mod Tjærbækken

Dato: 26.02.2025	Mål: 1:500	Initialer: pubpro
------------------	------------	-------------------

Aabenraa
 Kommune



Dette print
 kommer fra
 HJEMMESIDEN



**Matrikelkortet er vejledende
Påvisning af skel skal foretages af en landinspektør**

Indeholder grunddata fra GeoDanmark, Luftfoto © Hexagon

0m²

Dato: 10.02.2025


Mål: 1:50000

Initialer: Pub-Pro

Aabenraa
Kommune 

Dette print
kommer fra
HJEMMESIDEN

Unøjagtige foreløbige data



Matrikelkortet er vejledende
Påvisning af skel skal fore-
tages af en landinspektør

Indeholder grunddata fra GeoDanmark, Luftfoto © Hexagon

--	--	--

Dato: 10.02.2025

Mål: 1:250

Initialer: Pub-Pro

Aabenraa
Kommune



Dette print
kommer fra
HJEMMESIDEN