

# Tilløb til Almstrup Kanal

## Regulativrevision 2020

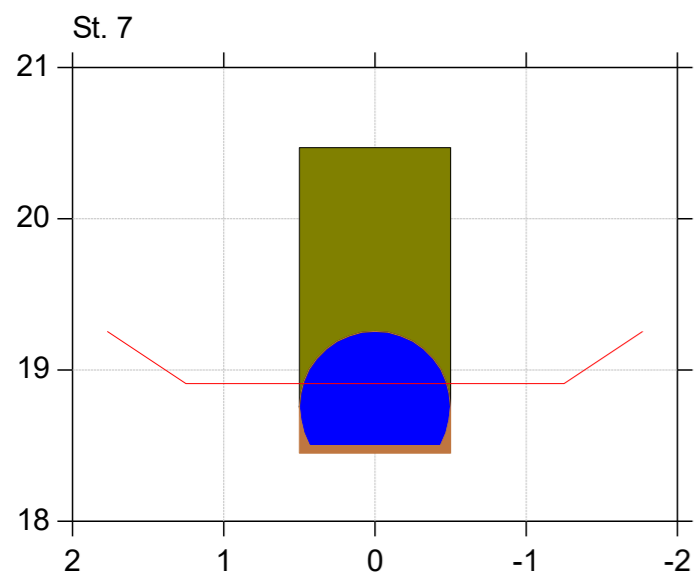
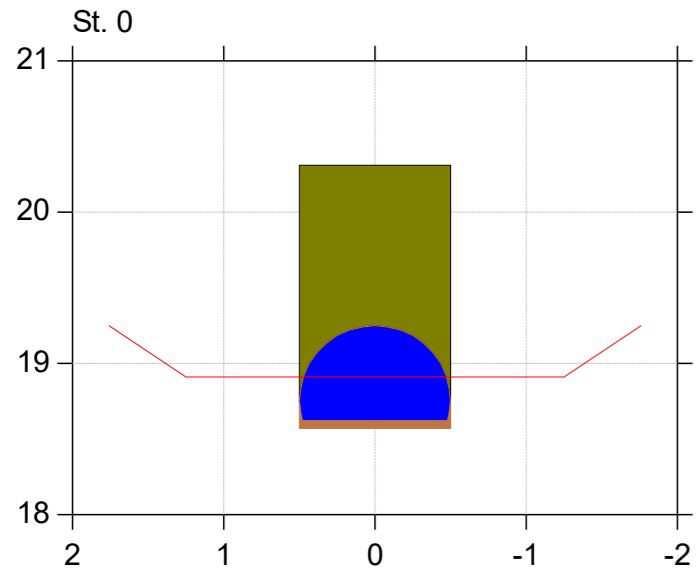
Lodret akse : Kote i m DVR90, skala 1:50

Vandret akse : Afstand i m, skala 1:50



Bilag 4.2

-  Tilløb til Almstrup Kanal regulativ 2020\_V2
-  Tilløb til Almstrup Kanal opmålt juni 2020



# Tilløb til Almstrup Kanal

## Regulativrevision 2020

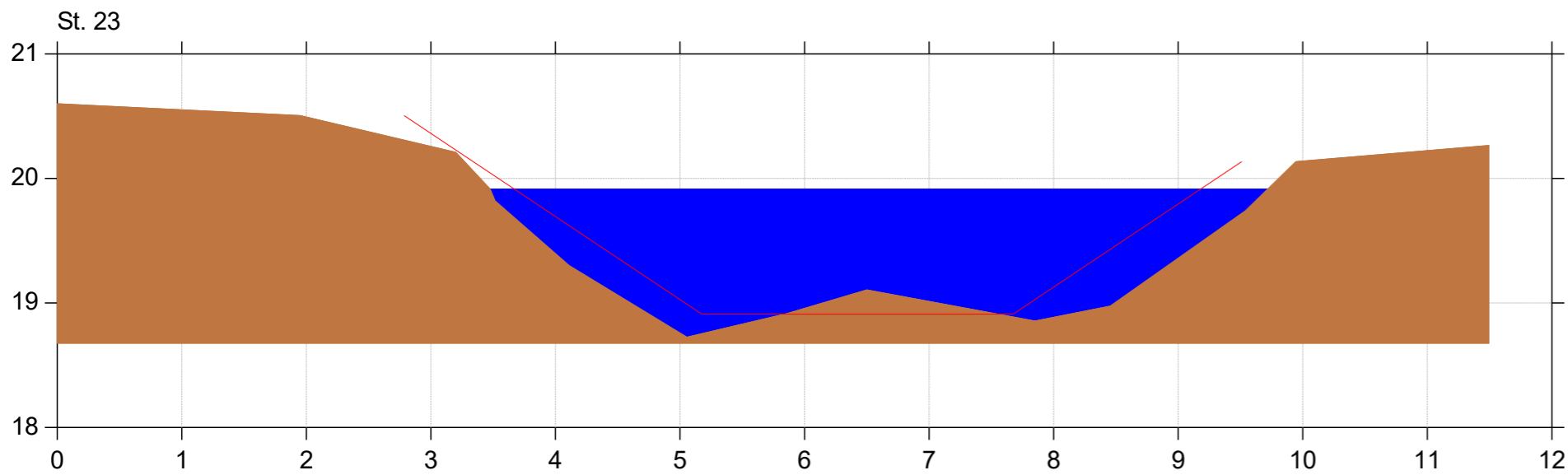
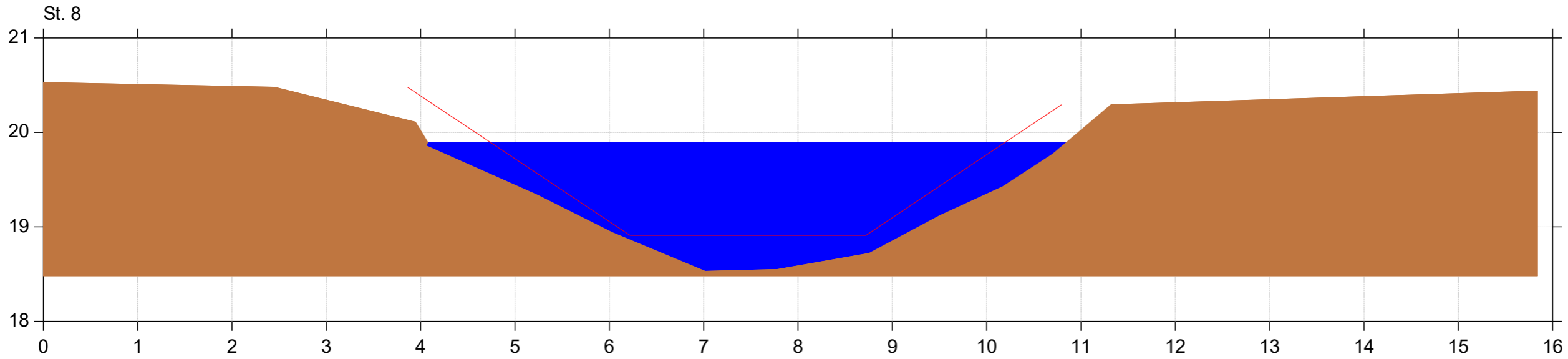
Lodret akse : Kote i m DVR90, skala 1:50

Vandret akse : Afstand i m, skala 1:50



Bilag 4.2

— Tilløb til Almstrup Kanal regulativ 2020\_V2  
■ Tilløb til Almstrup Kanal opmålt juni 2020



# Tilløb til Almstrup Kanal

## Regulativrevision 2020

Lodret akse : Kote i m DVR90, skala 1:50

Vandret akse : Afstand i m, skala 1:50



Bilag 4.2

— Tilløb til Almstrup Kanal regulativ 2020\_V2  
■ Tilløb til Almstrup Kanal opmålt juni 2020

