



Tillæg nr. 14 til Spildevandsplan 2018-2022 - Varnæs

Berigtigelse af kloakopland SVa05 i Varnæs, der opdeles i SVa05 og SVa05.2, opdatering af befæstelsesgrader, samt placering af regnvandsbassiner og ledningsanlæg i forbindelse med separatkloakering af oplandet.

Marts 2024

Indholdsfortegnelse

Tillæg nr. 14 til Spildevandsplan 2018-2022 - Varnæs	1
1. Indledning	3
2. Lovgrundlag.....	4
2.1 Love	4
2.2 Bekendtgørelser	4
2.3 Vejledninger	4
3. Plangrundlag.....	4
3.1 Kommuneplan.....	4
3.2 Lokalplaner.....	4
3.3 Grundvandsplanlægning	5
4. Kloakopland og spildevandstekniske anlæg	5
4.1 Status.....	5
4.2 Plan.....	6
4.2.1 Spildevandsbelastning	7
4.2.2 Pumpestationer	8
4.2.3 Overfladevand og regnvandsbassiner.....	8
4.2.4 Lednings og transportanlæg	10
5. Økonomi	10
5.1 Afløbsinstallationer og andre private spildevandsanlæg	10
5.2 Offentlige spildevandsanlæg	10
6. Berørte ejendomme og matrikler	10
6.1 Statusændring i kloakeringsprincippet	10
6.2 Ekspropriering/Afgivelse af areal	10
7. Miljøscreening af planen	11
8. Behandling og vedtagelse.....	11

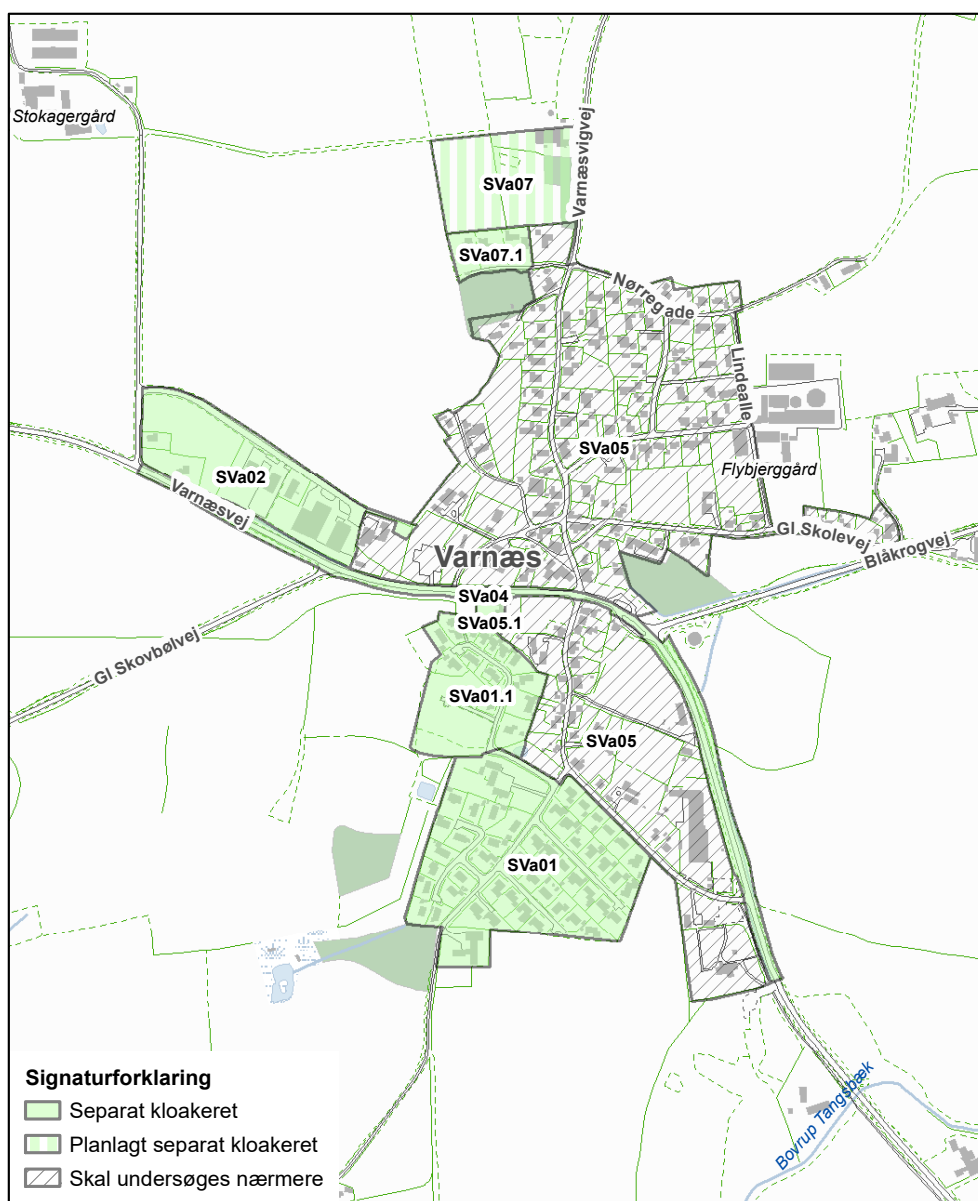
Bilagsfortegnelse

Bilag 1	Berørte ejendomme – berigtigelse
Bilag 2	Separatkloakering af kloakopland SVa05 og SVa05.2
Bilag 3	Mulige bassinplaceringer og nye ledningsanlæg
Bilag 4	Miljøscreening

1. Indledning

Tillæg nr. 14 til Spildevandsplan 2018-2022 danner grundlag for berigtigelse af kloakeringsprincipperne i kloakområdet SVa05, opdatering af befæstelsesgrader for SVa05 og Sva02, samt placering til regnvandsbassiner og ledningsanlæg i forbindelse med separatkloakering af kloakområdet SVa05.

I Spildevandsplan 2018-2022 er det beskrevet, at der skal undersøges kloakområde, hvor der er registreret fejl. I forbindelse med udarbejdelsen af dette tillæg er kloakområdet SVa05 undersøgt, og konklusionerne på undersøgelserne er beskrevet i tillægget. Det vil betyde, at enkelte ejendomme skifter kloakeringsprincip så det stemmer overens med de faktiske forhold.



Figur 1-1: Oversigtskort over Varnæs for gældende Spildevandsplan 2018-2022. Det gråstribede område planlægges separatkloakeret. De grønne områder er separatkloakeret i dag.

2. Lovgrundlag

Spildevandsplanen er udarbejdet i henhold til Miljøbeskyttelseslovens § 32, samt Spildevandsbekendtgørelsens kapitel 3 og 4.

Administration af spildevandsområdet er derudover reguleret via en række love og bekendtgørelser, hvor de mest centrale er følgende:

2.1 Love

- Lov om miljøbeskyttelse, LBK nr. 48 af 12. januar 2024 (Miljøbeskyttelsesloven).
- Lov om miljøvurdering af planer og programmer og konkrete projekter (VVM), nr. 4 af 3. januar 2023 (Miljøvurderingsloven).
- Lov om betalingsregler for spildevandsselskaber m.v., LBK nr. 1775 af 2. september 2021 (Betalingsloven).
- Lov om afgift af spildevand, LBK nr. 765 af 7. juli 2023 (Spildevandsafgiftsloven)
- Lov om vandsektorlovens organisering og økonomiske forhold, Lov nr. 1693 af 16. august 2021 (Vandsektorloven).

2.2 Bekendtgørelser

- Bekendtgørelse om spildevandstilladelser m.v. efter miljøbeskyttelsesloven kapitel 3 og 4, BEK nr. 1393 af 21. juni 2021 (Spildevandsbekendtgørelsen).
- Bekendtgørelse om fastsættelse af den variable del af vandafledningsbidraget m.v., BEK nr. 1327 af 10. december 2014.

2.3 Vejledninger

- Vejledning til bekendtgørelse om spildevandstilladelser m.v. efter miljøbeskyttelsesloven kapitel 3 og 4 Vejledning nr. 5, 2018, Miljøstyrelsen.

3. Plangrundlag

3.1 Kommuneplan

Det berørte område er en del af Kommuneplan 2015-2026.

Der er noteret følgende vedtagne kommuneplanrammer:

- 1.6.001.C
- 1.6.006.E
- 1.6.005.B

Der er ikke registreret elementer i ovenstående planer som strider imod indholdet i dette tillæg.

3.2 Lokalplaner

Der er noteret følgende vedtagne lokalplaner:

- 13-01
- LP032

Der er ikke registreret elementer i ovenstående planer som strider imod indholdet i dette tillæg.

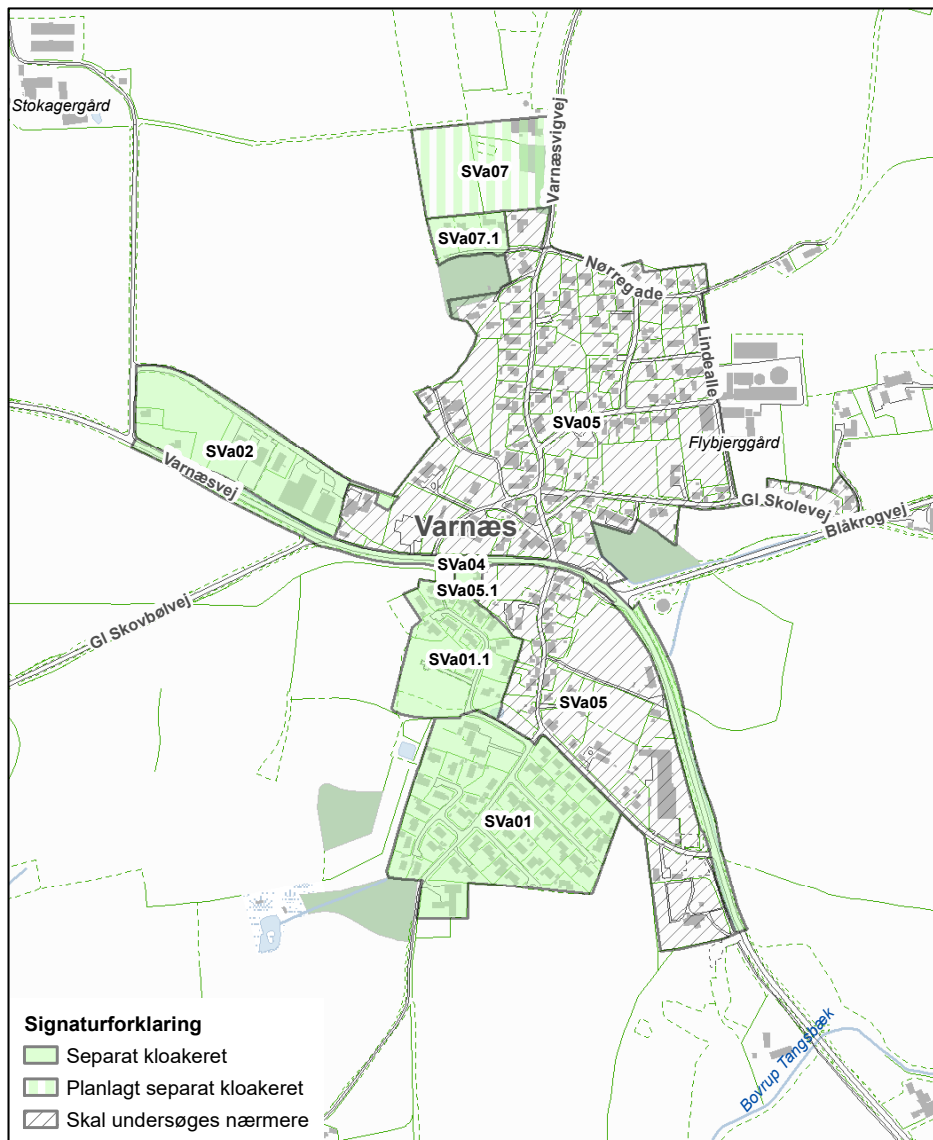
3.3 Grundvandsplanlægning

Varnæs ligger uden for områder med særlige drikkevandsinteresser (OSD) men i et område med drikkevandsinteresser (OD). Området er derfor ikke omfattet af Aabenraa Kommunes indsatsplan for grundvandsbeskyttelse. Det er Aabenraa Kommunes vurdering, at separatkloakering af Varnæs ikke vil udgøre en væsentlig risiko for grundvandet.

4. Kloakopland og spildevandstekniske anlæg

4.1 Status

Området SVa05 er i status registreret som et opland, der skal undersøges nærmere jf. kort fra gældende spildevandsplan figur 4-1. Deloplandet er i spildevandsplan 2014 - 2017 og spildevandsplan 2018 - 2022 registreret som fælleskloakeret.



Figur 4-1: Varnæs-området fra gældende spildevandsplan.

4.2 Plan

Kloakoplandet SVa05 er ifølge Spildevandsplan 2018-2022 angivet som fælleskloakeret og planlægges separatkloakeret i dette tillæg, jf. figur 4.2.

Undersøgelser har vist, at to ejendomme er separatkloakeret. Ejendommene er placeret på henholdsvis matrikel 604, Varnæs Ejerlav, Varnæs (Kausager 14, 6200 Aabenraa) og matrikel 101, Varnæs Ejerlav, Varnæs (Varnæsvigvej 37, 6200 Aabenraa), og ejendommene får med dette tillæg status som separatkloakeret. Dette fremgår af Tabel 1.1 og 1. 2 i Bilag 1.

Undersøgelser har ligeledes vist, at der i den sydlige del er seks ejendomme fra opland SVa01 er fælleskloakeret og ikke separatkloakeret. Disse ejendomme planlægges optaget til opland SVa05, da de tidligere er blevet forbundet til det eksisterende kloaksystem i Varnæs Kirkevej. Disse matrikler udgår fra SVa01 og overgår til SVa05 og får med dette tillæg status som planlagt separatkloakeret. Dette fremgår af Tabel 1.1 i Bilag 1.

Det planlægges endvidere at opdele opland SVa05 i to, grundet det naturlige vandskel i området. Den nordlige del af opland SVa05 ændres til opland SVa05.2. Her vil overflade- og regnvand fra den nordlige del fremadrettet afledes til recipienten Rørrose Bæk.

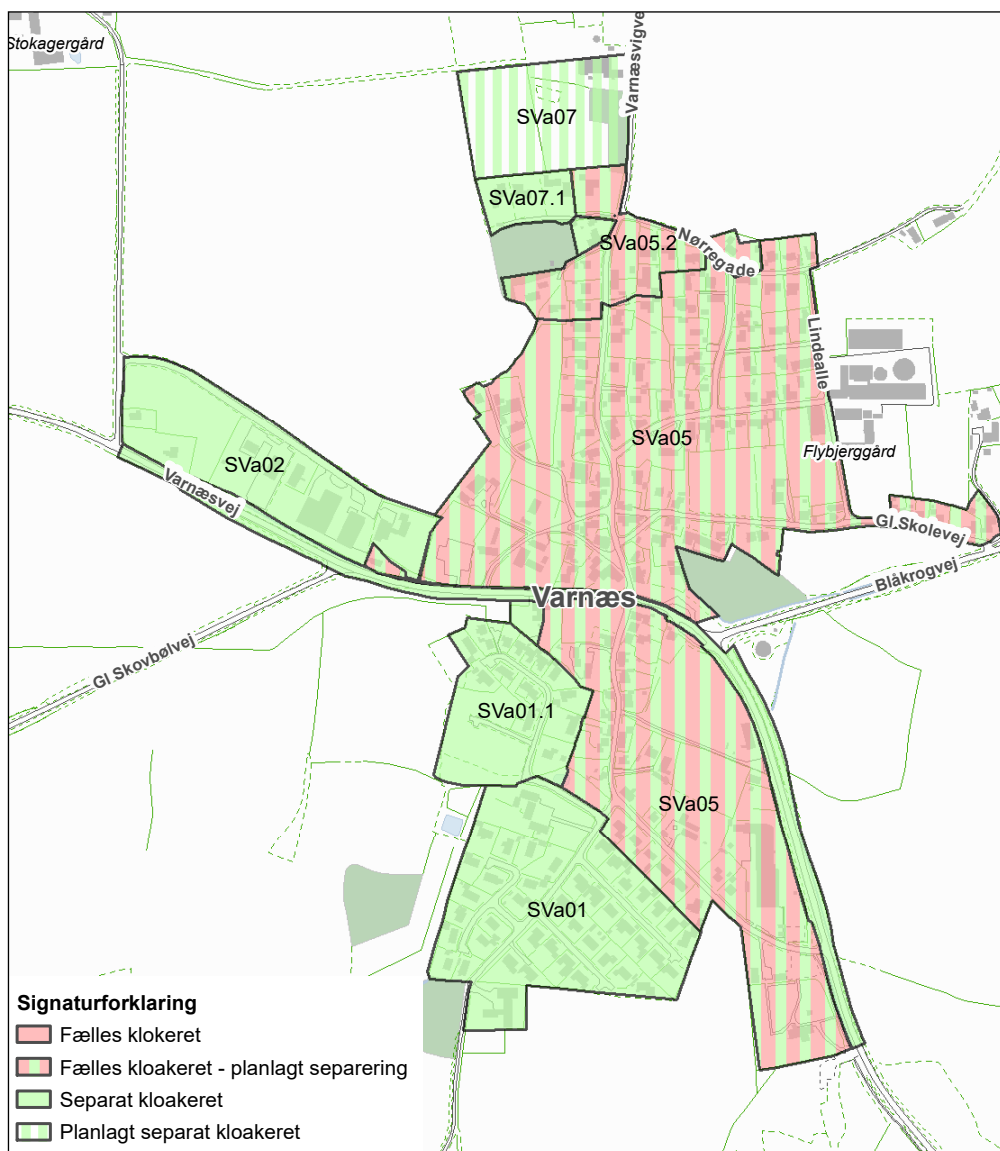
Alle ejendommene der planlægges separatkloakeret i de to nye oplande, Sva05 og SVa05.2, fremgår af Tabel 2.1 og 2.2 i Bilag 2.

Som en del af opdelingen af kloakoplandet vil befæstelsesgraderne blive opdateret for at afspejle de faktiske befæstelsesgrader i området. Efter en analyse af området er det blevet vurderet, at det eksisterende SVa05 opland har en befæstelsesgrad på ca. 22%. Baseret på denne vurdering reduceres de nye oplande, SVa05 og SVa05.2, til en befæstelsesgrad på 30% frem for de nuværende 45%, svarende til "landsbyer" i overensstemmelse Spildevandsplan 2018-2022. Det tilstødende opland SVa02 vil med vedtagelsen af tillægget ligeledes blive opdateret fra 45% til 60% befæstelsesgrad, jf. at det er udlagt til erhvervsområde i kommuneplanen (se Tabel 4.2).

Tabel 4.2: Opdaterede befæstelsesgrader

Opland	Nuværende (%)	Aktuel (%)	Opdateret (%)
SVa05	45	22	30
SVa05.2	45	22	30
SVa02	45	60	60

I nedstående Figur 4-2 kan de nye kloakoplande ses. For en mere detaljeret oversigt henvises der til bilagene.



Figur 4-2: Oversigtskort over planområdet.

4.2.1 Spildevandsbelastning

Spildevandsbelastningen ændrer sig ikke ift. status.

Opland SVa05 afleder til renseanlægget Stenneskær. Ved kraftig eller vedvarende regn, hvor pumpestationerne ikke kan nå at pumpe vandet væk, er der i dag udløb fra et overløbsbygværk (L_HU1B), hvorfra der udledes fortyndet spildevand fra kloakoplandet til recipienten Bovrup Tangsbæk. Information om udløbet fremgår af tabel 4.2-1.

Tabel 4.2-1: Oversigt over udløb fra overløbsbygværket fra området

Udløb nr.	Overløbsbygværk	Kloakoplande der bidrager til overløb	Recipient
L_HU1B Ovnkær bæk	Blåkrogvej BYG706 Blåkrogvej SBAS701	SVa05	Bovrup Tangsbæk (Blåbæk)

Udledningen fra overløbsbygværket vil blive fjernet eller kraftigt reduceret, når alt overfladevand er adskilt fra spildevandsledninger.

4.2.2 Pumpestationer

Til håndtering af spildevand fra SVa05.2, SVa07 og SVa07.1 planlægges der etableret en pumpestation. Pumpestationen planlægges placeret på en af følgende matrikler: matrikel nr. 326 og 774 Varnæs ejerlav, Varnæs. Matriklerne for planlagt pumpestation fremgår af Bilag 3 Tabel 3.1.

4.2.3 Overfladevand og regnvandsbassiner

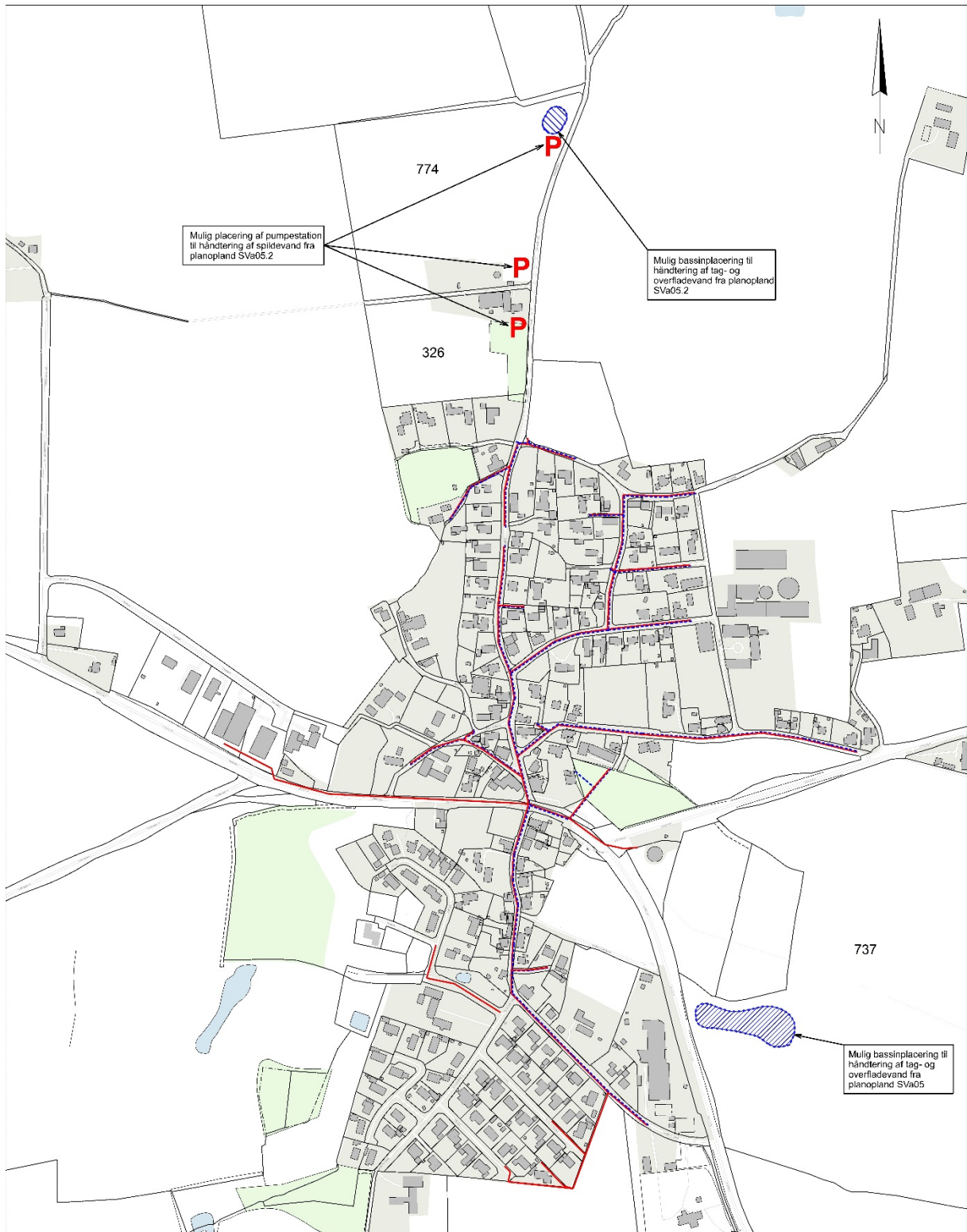
Overfladevand fra de planlagte separatkloakerede delområder afledes via gravitation til kommende regnvandsbassiner, hvor vandet forsinkes og renses naturligt, inden det ledes videre.

Der planlægges etablering af et regnvandsbassin for opland SVa05. Bassinet planlægges etableret på matrikel nr. 737 Varnæs ejerlav, Varnæs. Fra bassinet ledes vandet forsinket via en ny kommende udløbsledning til slutrecipienten, Bovrup Tangsbæk.

Der planlægges at etablere et regnvandsbassin for oplandene SVa05.2, SVa07 og SVa07.1. Bassinet planlægges etableret på matrikel nr. 774 Varnæs ejerlav, Varnæs. Fra bassinet ledes vandet forsinket via en ny kommende udløbsledning til slutrecipienten, Rørmose Bæk.

Alle matriklerne der potentielt kan blive berørt af bassiner og nye udløbsledninger fremgår af Bilag 3 Tabel 3.1 og 3.2.

De planlagte regnvandsbassiner og pumpestationens placeringer er angivet på figur 4-3. Nedenstående bassinplaceringer og udformninger er på skitseniveau, og kan ændre sig ifm. anlæggelsen.



Figur 4-3: Bassinplaceringer for den kommende kloakseparering, pumpestationer og ledningsanlæg. Overstående bassinplaceringer og udformninger er på skitseniveau, og kan ændre sig ifm. anlæggelsen, hvilket ligeledes gør sig gældende for ledningsanlæg og pumpestationer.

På de pågældende arealer skal grundejer afstå arealet til Arwos' ejerskab. Arealerhvervelse kan ske ved ekspropriation eller overdrages på ekspropriationslignende vilkår som beskrevet i afsnit 6.2. Berørte matrikler er beskrevet i Bilag 3 Tabel 3.1.

4.2.4 Lednings og transportanlæg

Ledningsanlægget placeres i offentlig vejmatrikel på nær ganske få strækninger. De berørte matrikler er nævnt i Bilag 3 Tabel 3.2. Der er hoved- og stikledninger og samt ind- og udløbsledninger til bassinerne.

5. Økonomi

5.1 Afløbsinstallationer og andre private spildevandsanlæg

Spildevandsanlæg på private matrikler omfatter spildevandsanlæg fra skel til bygning på matriklen.

Omkostninger til etablering, omlægning, drift og vedligehold af afløbsinstallationer på privat grund afholdes af grundejer.

5.2 Offentlige spildevandsanlæg

Ved offentlige spildevandsanlæg forstås anlæg, som er ejet af Arwos, hvilket f.eks. er hovedledningsnet inkl. pumpestationer, bassiner samt stik fra det offentlige system i vejen til skel.

Udgifter til etablering og/eller omlægning af spildevandsanlæg, der leder spildevand fra skelgrænse til renseanlæg, afholdes af Arwos.

6. Berørte ejendomme og matrikler

6.1 Statusændring i kloakeringsprincippet

De ejendomme hvor kloakeringsprincip er berigtiget som følge af vedtagelsen af dette tillæg er beskrevet i Bilag 1.

6.2 Ekspropriering/Afgivelse af areal

Spildevandsplanen fastlægger de overordnede rammer for udarbejdelsen af spildevandsprojekter.

Etablering af spildevandsanlæg nødvendiggør ofte, at der skal erhverves arealer eller rettigheder fra private lodsejere. Hvis ikke dette kan lade sig gøre på frivilligt grundlag, har kommunalbestyrelsen mulighed for at ekspropriere med hjemmel i Miljøbeskyttelsesloven.

I det omfang de planlagte spildevandsanlæg forventes at kunne medføre ekspropriering, er placeringen af de nye anlæg angivet på spildevandsplantillæggets Bilag 3. Det er dog generelt kun muligt at angive en omtrentlig placering af anlæggene. Ejendomme, der ligger tæt på de viste nye anlæg, kan derfor ligeledes forvente at blive berørt af anlæggene.

Det understreges, at byrådet vil gennemføre ekspropriering til gennemførelse af spildevandsplantillægget, hvis der ikke kan indgås frivillige aftaler.

Hvis der etableres nye offentlige ledninger på privat grund:

På matrikler, hvor der etableres ledninger, vil der blive pålagt servitut, der sikrer Arwos adgang til ledningsanlæg, samt at ejeren skal tåle ulemper ifm. etablering, eftersyn, vedligeholdelses- eller reparationsarbejder i et deklarationsbælte på hver side af ledningen.

Hvis der etableres regnvandsbassiner:

Hvor der etableres pumpestationer eller regnvandsbassiner skal arealet normalt afstås til Arwos' ejerskab.

Ejendomme, der skal pålægges servitut eller skal afstå areal er oplistet i Bilag 3. I forbindelse med detailprojekteringen vil den præcise linjeføring blive fastlagt. Enkelte af matriklerne kan derfor vise sig ikke at blive berørt.

7. Miljøscreening af planen

Tillæg nr. 14 til spildevandsplan 2018-2022 er omfattet af Lov om miljøvurdering af planer og programmer og af konkrete projekter (VVM) (LBK nr. 4 af 03/01/2023). Der er truffet særskilt screeningsafgørelse den 11. januar 2024. Konklusionen på miljøscreeningen er, at planen ikke har en sandsynlig væsentlig indvirkning på miljøet. Screeningsafgørelsen er offentliggjort i forbindelse med offentliggørelsen af revideret Forslag til Tillæg nr. 14 til Spildevandsplan 2018-2022.

Miljøscreeningen er vedhæftet som Bilag 4.

8. Behandling og vedtagelse

Udvalget for Bæredygtig Udvikling vedtog den 1. november 2023 Forslag til Tillæg nr. 14 til Spildevandsplanen 2018 - 2022 – Varnæs sammen med udkast til afgørelse om, at der ikke er pligt til miljøvurdering af planen.

Plantillægget er sendt i offentligt høring i 8 uger på kommunens hjemmeside med høringsfrist den 8 januar 2024, og der er tilsendt en særskilt orientering til berørte ejere.

Sideløbende har der den 4. december været afholdt dialogmøde med Borgerlauget i Varnæs og lodsejere til matrikler til mulige bassinplaceringer, som har givet anledning til revideret forslag til Tillæg nr. 14 til Spildevandsplanen 2018 - 2022 – Varnæs.

Revideret forslag til Tillæg nr. 14 til Spildevandsplan 2018-2022 er vedtaget af UBU den 10. januar 2024.

Det reviderede forslag er sendt i fornyet offentlig høring i perioden 11. januar 2024 til 7 marts 2024.

Tillæg nr. 14 til Spildevandsplan 2018-2022 er vedtaget af Byrådet den 24 april 2024.

Vedtagelsen offentliggøres på kommunens hjemmeside og kan ikke påklages til anden administrativ myndighed.

Planen kan indbringes for domstolene efter de generelle regler om domudøvelse jf. Miljøbeskyttelsesloven § 101.

Bilag 1. Berørte ejendomme – berigtigelse

Fordelt pr. delopland

I de nedenstående tabeller ses berørte ejendomme delt op på de enkelte deloplande. I tabellerne er planforhold inden vedtagelsen af dette tillæg beskrevet i kolonnen Nuværende planforhold. Kolonnen Faktiske afløbsforhold beskriver de faktiske fysiske kloakeringsforhold på den enkelte ejendom. Den sidste kolonne beskriver de fremtidige planforhold efter vedtagelsen af dette tillæg.

Tabel 1.1: Kloakopland SVa05

Adresse	Matrikel	Nuværende planforhold	Faktiske afløbsforhold	Fremtidige kloakeringsprincip i spildevandsplan
Kausager 14	604, Varnæs Ejerlav, Varnæs	Fælleskloakeret	Separatkloakeret	Separatkloakeret
Varnæs Kirkevej 2	477, Varnæs Ejerlav, Varnæs	Separatkloakeret	Fælleskloakeret	Planlagt separatkloakeret
Varnæs Kirkevej 4	476, Varnæs Ejerlav, Varnæs	Separatkloakeret	Fælleskloakeret	Planlagt separatkloakeret
Varnæs Kirkevej 6	475, Varnæs Ejerlav, Varnæs	Separatkloakeret	Fælleskloakeret	Planlagt separatkloakeret
Varnæs Kirkevej 8	501, Varnæs Ejerlav, Varnæs	Separatkloakeret	Fælleskloakeret	Planlagt separatkloakeret
Varnæs Kirkevej 10	502, Varnæs Ejerlav, Varnæs	Separatkloakeret	Fælleskloakeret	Planlagt separatkloakeret
Varnæs Kirkevej 12	474, Varnæs Ejerlav, Varnæs	Separatkloakeret	Fælleskloakeret	Planlagt separatkloakeret

Tabel 1.2: Kloakopland SVa05.2

Adresse	Matrikel	Nuværende planforhold	Faktiske afløbsforhold	Fremtidige kloakeringsprincip i spildevandsplan
Varnæsvigvej 37	101, Varnæs Ejerlav, Varnæs	Fælleskloakeret	Separatkloakeret	Separatkloakeret

Bilag 2. Separatkloakering af kloakopland SVa05 og SVa05.2

Berørte ejendomme kloakopland SVa05

Ejendommene i tabel 2.1 er beliggende i kloakopland SVa05 som planlægges Separatkloakeret.

Tabel 2.1: Ejendommene i kloakopland SVa05 som planlægges separatkloakeret

Vej Navn	Matrikel
Varnæsvej 677 B	41, Varnæs Ejerlav, Varnæs
Varnæsvej 675	344, Varnæs Ejerlav, Varnæs
Varnæsvej 684	462, Varnæs Ejerlav, Varnæs
Varnæsvej 684	776, Varnæs Ejerlav, Varnæs
Varnæsvej 684	442, Varnæs Ejerlav, Varnæs
Varnæsvej 681	262, Varnæs Ejerlav, Varnæs
Varnæsvigvej 3	237, Varnæs Ejerlav, Varnæs
Varnæsvigvej 22	219, Varnæs Ejerlav, Varnæs
Varnæsvigvej 16	212, Varnæs Ejerlav, Varnæs
Varnæsvigvej 5A	218, Varnæs Ejerlav, Varnæs
Varnæsvigvej 8	179, Varnæs Ejerlav, Varnæs
Varnæsvigvej 12	470, Varnæs Ejerlav, Varnæs
Varnæsvigvej 21	488, Varnæs Ejerlav, Varnæs
Varnæsvigvej 2	471, Varnæs Ejerlav, Varnæs
Varnæsvigvej 7	105, Varnæs Ejerlav, Varnæs
Varnæsvigvej 4	104, Varnæs Ejerlav, Varnæs
Varnæsvigvej 17	257, Varnæs Ejerlav, Varnæs
Varnæsvigvej 20	611, Varnæs Ejerlav, Varnæs
Varnæsvigvej 24	568, Varnæs Ejerlav, Varnæs
Varnæsvigvej 11	245, Varnæs Ejerlav, Varnæs
Varnæsvigvej 15	256, Varnæs Ejerlav, Varnæs
Varnæsvigvej 19	486, Varnæs Ejerlav, Varnæs
Varnæsvigvej 18	214, Varnæs Ejerlav, Varnæs
Varnæsvigvej 10	512, Varnæs Ejerlav, Varnæs
Varnæsvigvej 14	478, Varnæs Ejerlav, Varnæs
Varnæsvigvej 13	473, Varnæs Ejerlav, Varnæs
Varnæsvigvej 9	81, Varnæs Ejerlav, Varnæs
Varnæsvigvej 20	481, Varnæs Ejerlav, Varnæs
Varnæsvigvej 25	498, Varnæs Ejerlav, Varnæs
Varnæsvigvej 23	499, Varnæs Ejerlav, Varnæs
Varnæsvigvej 15	256, Varnæs Ejerlav, Varnæs
Varnæsvigvej 6	55, Varnæs Ejerlav, Varnæs
Varnæsvigvej 9	81, Varnæs Ejerlav, Varnæs
Varnæsvigvej 1 A	226, Varnæs Ejerlav, Varnæs
Varnæsvigvej 7	105, Varnæs Ejerlav, Varnæs
Varnæs Søndergade 6	82, Varnæs Ejerlav, Varnæs
Varnæs Søndergade 3	220, Varnæs Ejerlav, Varnæs

Varnæs Søndergade 3	391, Varnæs Ejerlav, Varnæs
Varnæs Søndergade 17	517, Varnæs Ejerlav, Varnæs
Varnæs Søndergade 9	114, Varnæs Ejerlav, Varnæs
Varnæs Søndergade 9	403, Varnæs Ejerlav, Varnæs
Varnæs Søndergade 3	394, Varnæs Ejerlav, Varnæs
Varnæs Søndergade 5	162, Varnæs Ejerlav, Varnæs
Varnæs Søndergade 8	90, Varnæs Ejerlav, Varnæs
Varnæs Søndergade 1	168, Varnæs Ejerlav, Varnæs
Varnæs Søndergade 7	402, Varnæs Ejerlav, Varnæs
Varnæs Søndergade 2	157, Varnæs Ejerlav, Varnæs
Varnæs Søndergade 14	96, Varnæs Ejerlav, Varnæs
Varnæs Søndergade 3	316, Varnæs Ejerlav, Varnæs
Varnæs Søndergade 11	211, Varnæs Ejerlav, Varnæs
Varnæs Søndergade 13	146, Varnæs Ejerlav, Varnæs
Varnæs Søndergade 12	111, Varnæs Ejerlav, Varnæs
Varnæs Søndergade 4	177, Varnæs Ejerlav, Varnæs
Varnæs Søndergade 7	161, Varnæs Ejerlav, Varnæs
Varnæs Søndergade 11B	254, Varnæs Ejerlav, Varnæs
Varnæs Søndergade 19	518, Varnæs Ejerlav, Varnæs
Varnæs Søndergade 18	86, Varnæs Ejerlav, Varnæs
Varnæs Søndergade 15	444, Varnæs Ejerlav, Varnæs
Varnæs Søndergade 10	176, Varnæs Ejerlav, Varnæs
Varnæs Søndergade 22	88, Varnæs Ejerlav, Varnæs
Varnæs Søndergade 16	115, Varnæs Ejerlav, Varnæs
Varnæs Vestervej 3	87, Varnæs Ejerlav, Varnæs
Varnæs Vestervej 3	759, Varnæs Ejerlav, Varnæs
Varnæs Vestervej 4	638, Varnæs Ejerlav, Varnæs
Varnæs Vestervej 4	566, Varnæs Ejerlav, Varnæs
Varnæs Vestervej 4A	637, Varnæs Ejerlav, Varnæs
Varnæs Vestervej 1	396, Varnæs Ejerlav, Varnæs
Varnæs Vestervej 2	85, Varnæs Ejerlav, Varnæs
Varnæs Vestervej 5	42, Varnæs Ejerlav, Varnæs
Varnæs Vestervej 6	22, Varnæs Ejerlav, Varnæs
Varnæs Kirkevej 6	475, Varnæs Ejerlav, Varnæs
Varnæs Kirkevej 13	414, Varnæs Ejerlav, Varnæs
Varnæs Kirkevej 10	502, Varnæs Ejerlav, Varnæs
Varnæs Kirkevej 2	477, Varnæs Ejerlav, Varnæs
Varnæs Kirkevej 12	474, Varnæs Ejerlav, Varnæs
Varnæs Kirkevej 1	84, Varnæs Ejerlav, Varnæs
Varnæs Kirkevej 1	607, Varnæs Ejerlav, Varnæs
Varnæs Kirkevej 15 B	254, Varnæs Ejerlav, Varnæs
Varnæs Kirkevej 11	413, Varnæs Ejerlav, Varnæs
Varnæs Kirkevej 9	400, Varnæs Ejerlav, Varnæs
Varnæs Kirkevej 9	80, Varnæs Ejerlav, Varnæs
Varnæs Kirkevej 8	501, Varnæs Ejerlav, Varnæs
Varnæs Kirkevej 5	240, Varnæs Ejerlav, Varnæs
Varnæs Kirkevej 4	476, Varnæs Ejerlav, Varnæs
Varnæs Kirkevej 20	139, Varnæs Ejerlav, Varnæs

Gl Skolevej 3	159, Varnæs Ejerlav, Varnæs
Gl Skolevej 15	213, Varnæs Ejerlav, Varnæs
Gl Skolevej 17	66, Varnæs Ejerlav, Varnæs
Gl Skolevej 7	229, Varnæs Ejerlav, Varnæs
Gl Skolevej 13	227, Varnæs Ejerlav, Varnæs
Gl Skolevej 9	99, Varnæs Ejerlav, Varnæs
Gl Skolevej 21	169, Varnæs Ejerlav, Varnæs
Gl Skolevej 3a	639, Varnæs Ejerlav, Varnæs
Gl Skolevej 2	165, Varnæs Ejerlav, Varnæs
Gl Skolevej 1	317, Varnæs Ejerlav, Varnæs
Gl Skolevej 10	215, Varnæs Ejerlav, Varnæs
Gl Skolevej 11	186, Varnæs Ejerlav, Varnæs
Gl Skolevej 8	89, Varnæs Ejerlav, Varnæs
Gl Skolevej 4	110, Varnæs Ejerlav, Varnæs
Gl Skolevej 5	232, Varnæs Ejerlav, Varnæs
Gl Skolevej 19	62, Varnæs Ejerlav, Varnæs
Gl Skolevej 6	762, Varnæs Ejerlav, Varnæs
Gl Skolevej 6	125, Varnæs Ejerlav, Varnæs
Smedegade 3	230, Varnæs Ejerlav, Varnæs
Smedegade 5	469, Varnæs Ejerlav, Varnæs
Smedegade 16	59, Varnæs Ejerlav, Varnæs
Smedegade 7	322, Varnæs Ejerlav, Varnæs
Smedegade 7	319, Varnæs Ejerlav, Varnæs
Smedegade 6	255, Varnæs Ejerlav, Varnæs
Smedegade 10	83, Varnæs Ejerlav, Varnæs
Smedegade 1	231, Varnæs Ejerlav, Varnæs
Smedegade 14	95, Varnæs Ejerlav, Varnæs
Smedegade 16	428, Varnæs Ejerlav, Varnæs
Smedegade 9	79, Varnæs Ejerlav, Varnæs
Smedegade 4	153, Varnæs Ejerlav, Varnæs
Smedegade 11	210, Varnæs Ejerlav, Varnæs
Smedegade 12	468, Varnæs Ejerlav, Varnæs
Smedegade 2	480, Varnæs Ejerlav, Varnæs
Smedegade 8	239, Varnæs Ejerlav, Varnæs
Bækvej 11	60, Varnæs Ejerlav, Varnæs
Bækvej 3	664, Varnæs Ejerlav, Varnæs
Bækvej 5	663, Varnæs Ejerlav, Varnæs
Bækvej 8	74, Varnæs Ejerlav, Varnæs
Bækvej 2	244, Varnæs Ejerlav, Varnæs
Bækvej 9	102, Varnæs Ejerlav, Varnæs
Bækvej 4	303, Varnæs Ejerlav, Varnæs
Bækvej 6	437, Varnæs Ejerlav, Varnæs
Damgade 11	548, Varnæs Ejerlav, Varnæs
Damgade 7	103, Varnæs Ejerlav, Varnæs
Damgade 13	3, Varnæs Ejerlav, Varnæs
Damgade 4	452, Varnæs Ejerlav, Varnæs
Damgade 9	151, Varnæs Ejerlav, Varnæs
Damgade 9	500, Varnæs Ejerlav, Varnæs

Damgade 5	243, Varnæs Ejerlav, Varnæs
Damgade 1	389, Varnæs Ejerlav, Varnæs
Damgade 15	152, Varnæs Ejerlav, Varnæs
Damgade 3	171, Varnæs Ejerlav, Varnæs
Damgade 6	106, Varnæs Ejerlav, Varnæs
Nørregade 3	465, Varnæs Ejerlav, Varnæs
Nørregade 5	464, Varnæs Ejerlav, Varnæs
Nørregade 8	447, Varnæs Ejerlav, Varnæs
Nørregade 8	116, Varnæs Ejerlav, Varnæs
Nørregade 8	279, Varnæs Ejerlav, Varnæs
Nørregade 7	241, Varnæs Ejerlav, Varnæs
Nørregade 10	487, Varnæs Ejerlav, Varnæs
Nørregade 12	494, Varnæs Ejerlav, Varnæs
Lindealle 1	145, Varnæs Ejerlav, Varnæs
Lindealle 3	479, Varnæs Ejerlav, Varnæs
Lindealle 7	496, Varnæs Ejerlav, Varnæs
Lindealle 5	522, Varnæs Ejerlav, Varnæs
Lindealle 5	810, Varnæs Ejerlav, Varnæs
Lindealle 9	495, Varnæs Ejerlav, Varnæs
Kausager 14	604, Varnæs Ejerlav, Varnæs
Vejarealer Varnæs	807, Varnæs Ejerlav, Varnæs
Varnæsvej	291, Varnæs Ejerlav, Varnæs
Varnæsvej	460, Varnæs Ejerlav, Varnæs
Vejarealer Varnæs	463, Varnæs Ejerlav, Varnæs
Varnæs Søndergade, vejareal t/17+19	519, Varnæs Ejerlav, Varnæs

Berørte ejendomme kloakopland SVa05.2

Ejendommene i tabel 2.2 er beliggende i kloakopland SVa05.2 som planlægges Separatkloakeret.

Tabel 2.2: Ejendommene i kloakopland SVa05.2 som planlægges separatkloakeret

Vej Navn	Matrikel
Varnæs vigvej 26	559, Varnæs Ejerlav, Varnæs
Varnæs vigvej 27	497, Varnæs Ejerlav, Varnæs
Varnæs vigvej 28 A	56, Varnæs Ejerlav, Varnæs
Varnæs vigvej 28 B	56, Varnæs Ejerlav, Varnæs
Varnæs vigvej 29	484, Varnæs Ejerlav, Varnæs
Varnæs vigvej 31	270, Varnæs Ejerlav, Varnæs
Varnæs vigvej 33	108, Varnæs Ejerlav, Varnæs
Varnæs vigvej 35	73, Varnæs Ejerlav, Varnæs
Varnæs vigvej 37	101, Varnæs Ejerlav, Varnæs
Varnæs vigvej 39	528, Varnæs Ejerlav, Varnæs
Nørregade 1	491, Varnæs Ejerlav, Varnæs
Nørregade 2	558, Varnæs Ejerlav, Varnæs
Nørregade 4	521, Varnæs Ejerlav, Varnæs
Nørregade 6	520, Varnæs Ejerlav, Varnæs

Bilag 3. Mulige bassinplaceringer, pumpestationer og nye ledningsanlæg

Placering af regnvandsbassiner, pumpestationer og tilhørende ledningsanlæg

I tabel 3.1 herunder ses en oversigt over matrikler, der potentielt må afgive areal til regnvandsbassin med tilhørende ledningsanlæg og/eller pumpestation med tilhørende ledningsanlæg.

Tabel 3.1: Matrikler hvor der kan eksproprieres areal til regnvandsbassin, pumpestation med tilhørende ledningsanlæg

Matr. Nr.	Ejerlav	Anlæg
737	Varnæs Ejerlav, Varnæs	Bassin og ledningsanlæg
774	Varnæs Ejerlav, Varnæs	Bassin, pumpestation og ledningsanlæg
326	Varnæs Ejerlav, Varnæs	Pumpestation og ledningsanlæg

Placering af ledningsanlæg

I Tabel 3.2 below ses en oversigt over matrikler, der kan blive pålagt servitut i forbindelse med etablering af ledningsanlæg.

Tabel 3.2: Ejendomme, der kan pålægges servitut ifm. etablering af ledningsanlæg. Matrikelnumre med 7000 er offentlige vejarealer som er medtaget for helhedens skyld. Hvor ledninger placeres i offentlige vejarealer sker det efter gæsteprincippet.

Matr. Nr.	Ejerlav	Anlæg
608	Varnæs Ejerlav, Varnæs	Ledningsanlæg
326	Varnæs Ejerlav, Varnæs	Ledningsanlæg
603	Varnæs Ejerlav, Varnæs	Ledningsanlæg
455b	Varnæs Ejerlav, Varnæs	Ledningsanlæg
573	Varnæs Ejerlav, Varnæs	Ledningsanlæg
737	Varnæs Ejerlav, Varnæs	Ledningsanlæg
738	Varnæs Ejerlav, Varnæs	Ledningsanlæg
529	Varnæs Ejerlav, Varnæs	Ledningsanlæg
43	Varnæs Ejerlav, Varnæs	Ledningsanlæg
723	Varnæs Ejerlav, Varnæs	Ledningsanlæg
814	Varnæs Ejerlav, Varnæs	Ledningsanlæg
813	Varnæs Ejerlav, Varnæs	Ledningsanlæg

Matr. Nr.	Ejerlav	Anlæg
388	Varnæs Ejerlav, Varnæs	Ledningsanlæg
482	Varnæs Ejerlav, Varnæs	Ledningsanlæg
467	Varnæs Ejerlav, Varnæs	Ledningsanlæg
441	Varnæs Ejerlav, Varnæs	Ledningsanlæg
215	Varnæs Ejerlav, Varnæs	Ledningsanlæg
676	Varnæs Ejerlav, Varnæs	Ledningsanlæg
234	Varnæs Ejerlav, Varnæs	Ledningsanlæg
698	Varnæs Ejerlav, Varnæs	Ledningsanlæg
774	Varnæs Ejerlav, Varnæs	Ledningsanlæg
329	Varnæs Ejerlav, Varnæs	Ledningsanlæg
24	Varnæs Ejerlav, Varnæs	Ledningsanlæg
33b	Varnæs Ejerlav, Varnæs	Ledningsanlæg
7000d	Varnæs Ejerlav, Varnæs	Ledningsanlæg
7000e	Varnæs Ejerlav, Varnæs	Ledningsanlæg
7000f	Varnæs Ejerlav, Varnæs	Ledningsanlæg
7000a	Varnæs Ejerlav, Varnæs	Ledningsanlæg
7000i	Varnæs Ejerlav, Varnæs	Ledningsanlæg

Bilag 4. Miljøscreening

Screeningsafgørelse af Tillæg nr. 14 til Aabenraa Kommunes Spildevandsplan 2018-2022: Varnæs

Aabenraa Kommune har udarbejdet et tillæg til Spildevandsplan 2018-2022. Tillægget danner grundlag for separatkloakering af SVa05 og SVa05.2, med tilhørende regnvandsbassiner og berigtigelse af oplandene.

Planen vurderes, på baggrund af nedenstående miljøscreening, ikke at være omfattet af krav om miljøvurdering. Screeningen er foretaget i overensstemmelse med VVM-lovens § 10¹.

Begrundelse

VVM-loven, indebærer, at offentlige myndigheder skal foretage en miljøvurdering af planer og programmer, der kan få en væsentlig indvirkning på miljøet.

Der er for en række planer og programmer pligt til at foretage en miljøvurdering, mens der for andre planer og programmer først skal foretages en screening, for at finde ud af om planen eller projektet kan have en væsentlig indvirkning på miljøet, og derfor skal miljøvurderes.

Indledningsvis undersøges det, om planen omhandler landbrug, skovbrug, fiskeri, energi, industri, transport, affaldshåndtering, vandforvaltning, telekommunikation, turisme, fysisk planlægning og arealanvendelse eller omhandler fremtidige anlægstilladelser til de projekter, der er omfattet af lovens bilag 1 og 2. Hvis det er tilfældet, skal der udarbejdes en miljøvurdering. Der skal ligeledes udarbejdes en miljøvurdering, hvis planen kan påvirke et udpeget internationalt naturbeskyttelsesområde væsentligt.

Hvis en plan ikke påvirker et udpeget internationalt beskyttelsesområde væsentligt, og hvis planen kun er for et mindre område på lokalt plan, eller planen kun indeholder små ændringer til en eksisterende plan, kan der udarbejdes en miljøscreening ud fra kriterierne beskrevet i lovens bilag 3. På baggrund af miljøscreeningen vurderes det, om der skal foretages en miljøvurdering.

Navn på plan eller program
Tillæg nr. 14 til Aabenraa Kommunes Spildevandsplan 2018-2022: Varnæs
Karakteristik af området
Bebyggede arealer, herunder boligejendomme og landbrugsarealer.
Karakteristik af planændringen
Ændring af kloakeringsforhold for eksisterende ejendomme og etablering af regnvandsbassiner.

¹ Lovbekendtgørelse nr. 4 af 3. januar 2023 om miljøvurdering af planer og programmer og af konkrete projekter (VVM).

Indledende screening	Ja	Nej	Bemærkninger
Fastlægger planen rammer inden for landbrug, skovbrug, fiskeri, energi, industri, transport, affaldshåndtering, vandforvaltning, telekommunikation, turisme, fysisk planlægning og arealanvendelse og fastlægges rammer for fremtidige anlægstilladelser til de projekter, der er omfattet af bilag 1 og 2 [MVL §8, stk. 1, nr. 1]	X		Bilag 2. Nr. 10 g) Dæmninger og andre anlæg til opstuvning eller varig oplagring af vand
Fastsætter planen kun rammerne for et mindre område på lokalt plan eller angiver planen kun mindre ændringer [MVL § 8, stk. 2, nr. 1]	X		Tillægget berører et begrænset område i Varnæs, hvor det planlægges at separatkloakere et område på ca. 26 ha, for et eksisterende fælleskloakeret område. Overfladevandet ledes til forsinkelse i regnvandsbassiner og efterfølgende til recipient.
Påvirker planen et internationalt naturbeskyttelsesområde væsentligt [MVL § 8, stk. 1, nr. 3 og § 8, stk.]		X	-

Planen er omfattet af lovens § 8 stk. 1, og fastsætter rammerne for et mindre område på lokalt plan og påvirker ikke et internationalt naturbeskyttelsesområde væsentligt. På den baggrund udarbejdes en vurdering efter § 8 stk. 2, der forholder sig til, om planen kan få, eller kan forventes at få, væsentlig indvirkning på miljøet. Aabenraa Kommune vurderer, hvorvidt planen er omfattet af kravet om miljøvurdering ud fra kriterierne i lovens bilag 3.

På baggrund af miljøscreening vurderer Aabenraa Kommune følgende:

Kryds	
X	Gennemførelsen af planen må antages ikke at få væsentlig indvirkning på miljøet. Der udarbejdes derfor ikke en fuld miljøvurdering.
	Gennemførelsen af planen må antages at få væsentlig indvirkning på miljøet. Der skal således udarbejdes en fuld miljøvurdering.

Gennemførelsen af planen må antages ikke at få væsentlig indvirkning på miljøet. Der udarbejdes derfor ikke en fuld miljøvurdering. Afgørelse om ikke at udarbejde en miljøvurdering offentliggøres sammen med de planforslag, der er screenet.

Afgørelsen kan påklages til Miljø- og Fødevareklagenævnet inden 4 uger fra offentliggørelsen. Klagevejledningen fremgår af side 14. Afgørelsen er offentliggjort den XX januar 2024.

Planens indvirkning på miljøet

1. Planens karakteristika	Ja	Nej	Påvirkningsgrad			Ved ikke	Bemærkninger
			Mindre	Nogen	Større		
I hvilket omfang kan planen eller programmet danne grundlag for projekter og andre aktiviteter med hensyn til beliggenhed, art, størrelse og driftsbetingelser eller ved tildeling af midler?			X				<p>Planen danner grundlag for projekt til, at ejendomme beliggende i kloakoplandene SVa05 og SVa05.2, der er fælleskloakeret, skal separatkloakeres.</p> <p>Arwos vil etablere et regnvandsstik til de ejendomme, der planlægges separatkloakeret, og lede overfladevandet til nye regnvandsbassiner.</p>
I hvilket omfang har planen indflydelse på andre planer eller programmer, herunder også planer og programmer, som indgår i et hierarki?			X				Tillægget medfører en ændring af den gældende spildevandsplan for Aabenraa Kommune 2018-2022 for kloakoplande som kræver undersøgelser.
Er planen eller programmet relevant for integreringen af miljøhensyn specielt med henblik på at fremme bæredygtig udvikling?		X					-
Er der nogen miljøproblemer af relevans for planen eller programmet?		X					Der forventes ingen miljøproblemer som følge af planen.
Er planen eller programmet relevant for gennemførelsen af anden miljølovgivning, der stammer fra en EU-retsakt (f.eks. planer og programmer i forbindelse med affaldshåndtering eller vandbeskyttelse)?		X					Tillægget vurderes ikke at være i strid med gældende lovgivning.

2a. Kendetegn ved indvirkningen	Ja	Nej	Påvirkningsgrad			Ved ikke	Bemærkninger
			Mindre	Nogen	Større		
Hvad er indvirkningens sandsynlighed, varighed, hyppighed og reversibilitet?			X				<p>Der vil blive lavet nye regnvandsbassiner til forsinkelse af overfladevand. Den forsinkede udledning vil blive håndteret i en udledningstilladelse.</p> <p>Sandsynlighed for udledning af overfladevand er stor, idet bassinerne er i drift under og efter regn efter anlægsfasen</p> <p>Indvirkning vil først indtræde, når bassinerne er i brug, og forventes at være varig, så længe bassinerne er i drift.</p> <p>Indvirkningen vil være reversibel.</p> <p>Der vurderes ikke at være nogen væsentlig indvirkning som følge af planen.</p>
Hvad er indvirkningens kumulative karakter?			X				Der vurderes ikke at være kumulativ indvirkning.
Har indvirkningen grænseoverskridende karakter?		X					Planområdet ligger ikke nær grænsen.
Er planen eller programmet til fare for menneskers sundhed og miljøet (f.eks. på grund af ulykker)?		X					<p>Trafik: Planen medfører anlægsarbejde. Der vurderes ikke at være en væsentlig forøget trafikbelastning i anlægsfasen.</p> <p>Støj, støv og vibrationer: Anlægsarbejdet kan medføre midlertidig miljøpåvirkning der vurderes uvæsentlig.</p> <p>Udledning af fortyndet spildevand til vandløb vil formindskes, når planen er gennemført, dette vil mindske risikoen for sygdomme i forbindelse med kontakt med forurenede vandløbsvand.</p> <p>Lys/reflektioner: Ved anlægsarbejdet kan, der</p>

							<p>forventeligt være behov for belysning i ydertimerne. Påvirkningen vil være midlertidig og vurderes ikke at være væsentlig.</p> <p>Sikkerhed/ulykker: Planen medfører ikke forøget risiko for ulykker.</p> <p>Tillægget vurderes samlet ikke, at medføre en væsentlig fare for menneskers sundhed og miljøet.</p>
Hvad er indvirkningens størrelsesorden og rumlige udstrækning (det geografiske område og størrelsen af den befolkning, som kan blive berørt)?			X				<p>Planen omfatter ca. 0,26 km², lokalt i Varnæs.</p> <p>Ændringen påvirker ikke forsyningsikkerheden for de øvrige brugere.</p>
2b. Værdi og sårbarhed af berørt område	Ja	Nej	Påvirkningsgrad			Ved ikke	Bemærkninger
			Mindre	Nogen	Større		
Er der særlige karakteristiske naturtræk eller kulturarv der berøres?	X						<p>Regnvandsbassinet for opland SVa05 placeres på matrikel 737 Varnæs, Varnæs, der holdes en minimum afstand på 10 m fra regnvandsbassinets kronekant til beskyttet natur på tilstødende matrikler 467 og 441 Varnæs, Varnæs.</p> <p>I forhold til den mulige bassinplacering for opland SVa05.2, er der på matrikel 43 registreret en beskyttet sø i den nordlige del af matriklen. Der holdes en afstand på minimum 25 m til søen. Såfremt placeringen bliver som skitseret på figur 4-3, er der ikke et problem.</p> <p>Fastholdes placering vist på 4-3, vurderes der umiddelbart ikke at være nogle problemer med etableringen af regnvandsbassinet. Flyttes placeringen vil der skulle foretages en vurdering af en</p>

						<p>eventuel påvirkning af flagermus i de to klynger af ældre træer.</p> <p>Etableringen af regnvandsbassinerne kræver landzonetilladelse som følge af ændret arealanvendelse.</p>
Vil planen eller programmet medføre overskridelse af miljøkvalitetsnormer eller - grænseværdier?		X				<p>Kloakoplandet der skal separeres ifølge planen, er beliggende i et område med drikkevandsinteresser (OD). Det er Aabenraa Kommunes vurdering, at separatkloakering og mulige bassinplaceringer ikke vil udgøre en væsentlig risiko for grundvandet.</p> <p>Der er ikke registreret jordforurening på arealet for placering af regnvandsbassinet.</p> <p>Tillægget vil ikke medføre overskridelse af miljøkvalitetsnormer eller grænseværdier.</p> <p>Ved anlægsarbejde skal grænserne for støj, og vibrationer overholdes, jf. Miljøstyrelsens vejledning.</p>
Omfatter planen eller programmet en intensiv arealudnyttelse?		X				-
Har planen eller programmet indvirkning på områder eller landskaber, som har en anerkendt beskyttelsesstatus på nationalt plan, fællesskabsplan eller internationalt plan?		X				<p>Nærmeste Natura2000 område er Hostrup Sø, Assenholm Mose og Felsted Vestermark der ligger i fugleflugt 7,5 km sydvest for Varnæs. Det vurderes, at tillægget ikke har indflydelse på dette område.</p> <p>Der forekommer en mindesten i Varnæs. Anlægsarbejdet påvirker ikke mindestenen i Varnæs.</p> <p>De ubebyggede arealer er landbrugs-dyrket og bebyggede områder er befæstet. Derfor vurderes der ikke at forefindes beskyttede plantearter (EU-</p>

						Habitatdirektiv bilag 4b), med hensyn til dyrearter se afsnit 2.b.
--	--	--	--	--	--	--

Konklusion

I henhold til VVM-loven skal Aabenraa Kommune enten gennemføre en miljøvurdering efter § 8, stk. 1, eller foretage en vurdering efter § 8, stk. 2, af, om planen kan få eller kan forventes at få væsentlig indvirkning på miljøet.

Aabenraa Kommune har gennemført en miljøscreening, idet planen omhandler fysisk planlægning, fastsætter arealanvendelsen af et mindre område på lokalt plan og ikke påvirker et internationalt naturbeskyttelsesområde væsentligt.

Konklusionen på miljøscreeningen er, at planen ikke har en sandsynlig væsentlig indvirkning på miljøet i forhold til de kriterier, som fremgår af lovens bilag 3 samt i forhold til lovens brede miljøbegreb. Screeningen fremgår af ovenstående skema.

Hjemmel

Afgørelsen er truffet i henhold til VVM-lovens § 10.

Høring af berørte myndigheder

I henhold til VVM-lovens § 32 stk. 1 pkt. 1 skal der forinden screeningsafgørelse foretages høring af udpegede berørte myndigheder.

Der er foretaget høring af berørte myndigheder. Høringen har ikke medført væsentlige ændringer i den endelige afgørelse.

Offentliggørelse

Screeningsafgørelsen er offentliggjort på kommunens hjemmeside den XX. januar 2024.

Klagevejledning

Afgørelsen kan, for så vidt angår retlige spørgsmål, påklages af:

- Miljø- og fødevareministeren
- Enhver med retlig interesse i sagens udfald
- Landsdækkende foreninger og organisationer, der som formål har beskyttelsen af natur og miljø eller varetagelsen af væsentlige brugerinteresser inden for arealanvendelsen og har vedtægter eller love, som dokumenterer deres formål, og som repræsenterer mindst 100 medlemmer.

En eventuel klage skal være indgivet skriftligt senest 4 uger fra offentliggørelsesdatoen, det vil sige den 7. marts 2024.

Hvis du ønsker at klage over denne afgørelse, skal det ske via Klageportalen, som du finder et link til på forsiden af [Link til miljøklagenævnet](#). Klageportalen ligger også på [Link til boger.dk](#) og [Linkt til virk.dk](#). Du logger på borger.dk eller virk.dk, ligesom du plejer, typisk med NemID. Klagen sendes gennem Klageportalen til den myndighed, der har truffet afgørelsen. En klage er indgivet, når den er tilgængelig for myndigheden i Klageportalen. Når du klager, skal du som privatperson betale et gebyr på kr. 900. For virksomheder og organisationers vedkommende er gebyret på 1.800 kr. Du betaler gebyret med betalingskort i Klageportalen.

Miljø- og Fødevareklagenævnet skal som udgangspunkt afvise en klage, der kommer uden om Klageportalen, hvis der ikke er særlige grunde til det. Hvis du ønsker, at blive fritaget for at bruge Klageportalen, skal du sende en begrundet anmodning til den myndighed, der har truffet afgørelse i sagen. Myndigheden videresender herefter anmodningen til Miljø- og Fødevareklagenævnet, som træffer afgørelse om, hvorvidt din anmodning kan imødekommes.

Søgsmål til prøvelse af afgørelsen, skal være anlagt inden 6 måneder efter, at afgørelsen er meddelt adressaten. Er afgørelsen offentliggjort, regnes søgsmålsfristen fra offentliggørelsen.